

Bjugn kommune

EGENGODKJENNING AV  
REGULERINGSPLAN

I medhold av § 27-2 nr. 1 i plan- og bygningeloven av 14.06.1985 har Bjugn kommunestyre i møte 21.10.2003 sak 46/03 vedtatt denne reguleringsplanen.

Bjugn den 12.12.2003

*Arne Bruun*  
Nærings og driftsjef

BRUGT KORTSINE  
ETAT FOR NÆRING OG DRIFT

TEGNFORKLARING

PBL § 25 REGULERINGSFORMÅL

1. BYGGEOMRÅDER

- BOLIGER
- FRITIDSBEBYGGELSE (Eksisterende)
- FRITIDSBEBYGGELSE (Planlagt)
- INDUSTRI/BRYGGE
- NAUST

2. LANDBRUKSOMRÅDER

- JORDBRUK, SKOGBRUK

3. OFFENTLIGE TRAFIKKOMRÅDER

- KJØREVEGER/GATER
- ANNET TRAFIKKAREAL
- HAVNEAREALER PÅ LAND
- HAVNEAREALER I SJØ

4. FROMRÅDER

- FROMRÅDER PÅ LAND
- FROMRÅDER I SJØ

5. FAREOMRÅDER

- HØYSPENTANLEGG

6. SPESIALOMRÅDER

- PRIVATE KJØREVEGER
- AUT. FREDEDE KULTURMINNER
- FRISIKTZONE
- SMÅBÅTNLEGG
- FRILUFTSOMRÅDE I SJØ
- HAVNEOMRÅDE PÅ LAND
- MASSEUTTAK
- FELLES VANNPOST
- SLAMAVSKILLER
- FELLES AVFALLSOPPSAMLING

7. FELLESOMRÅDER

- FELLES ADKOMSTVEG/PARKERING
- FRIAREAL, LEIK
- NAUST/BÅTOPPLAG

STREKSMBOLER M.V.

- PLANRENSE
- FORMÅLSGRENSE
- BYGGEGRENSE






REVISJONER	SAKSNR.	DATO	SIGN.
		23.01.2003	
		12.12.2003	
<b>SAKSBEHANDLING:</b>			
Offentlig konsultasjon av planarbeidsoppdraget		04.02.2003	
1. gangsbehandling i det faste utvalg for plan saker	17/03	11.02.2003	
Offentlig etterlysning		28.02.-11.04.03	
2. gangsbehandling i det faste utvalg for plan saker	33/03	10.06.2003	
Kommunestyrebehandling	46/03	21.10.2003	
Tittel		Miljøteknikk	
<b>REGULERINGSPLAN</b>			
<b>TØNNØLVIKAN</b>		1 : 2.000	
Utarbeidet av:		DATO:	SIGN.



1 45 39000




53#665\_c3c48ada-c696-4b61-bca8-487a65d4523a.15

  
 Målestokk 1: 1500 ved A4 utskrift  
 Utskriftsdato: 09.10.2018 14:02  
 Eiendomsdata verifisert: 09.10.2018 13:31  
  
**GÅRDSKART 5017-11/15/0**  
 Tilknyttede grunneiendommer:  
 11/15/0-11/63/0

Markslag (AR5) 7 klasser		AREALTALL (DEKAR)	
TEGNFORKLARING			
	Fulldyrka jord	25.9	
	Overflatedyrka jord	0.0	
	Innmarksbeite	31.2	57.1
	Produktiv skog	8.4	8.4
	Annet markslag	37.6	
	Bebygd, samf., vann, bre	12.1	49.7
	Ikke klassifisert	0.0	0.0
	<b>Sum</b>	<b>115.2</b>	<b>115.2</b>

Kartet viser valgt type gårdskart for eiendommen man har søkt på. I tillegg vises bakgrunnskart for gjenkjenning. Arealstatistikken viser arealer i dekar for alle teiger på eiendommen. Det kan forekomme avrundingsforskjeller i arealtallene.

Ajourføringsbehov meldes til kommunen.

-  Arealressursgrenser
-  Eiendomsgrenser
-  Driftssenterpunkt