
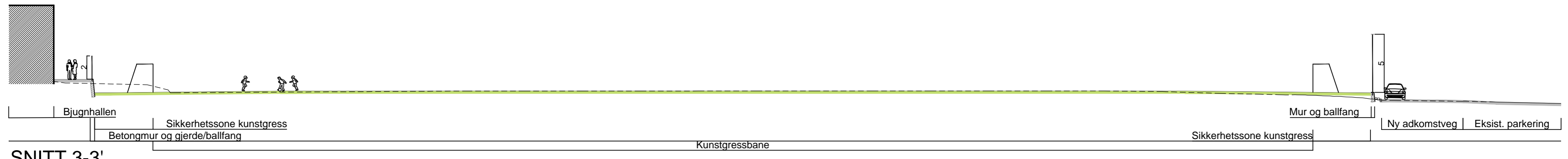


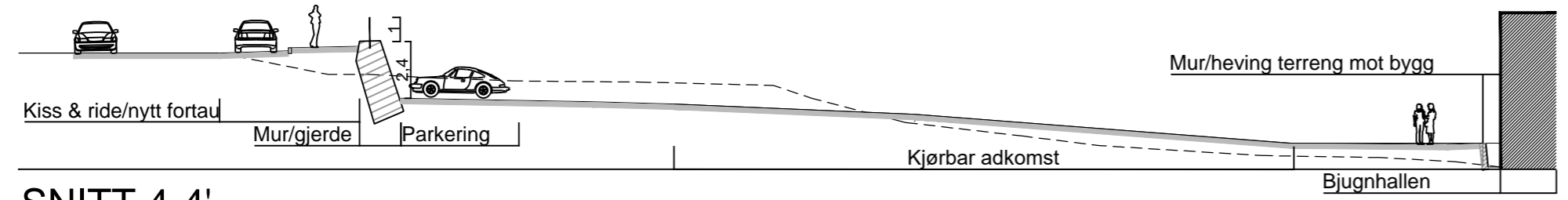
SNITT 1-1'



SNITT 2-2'

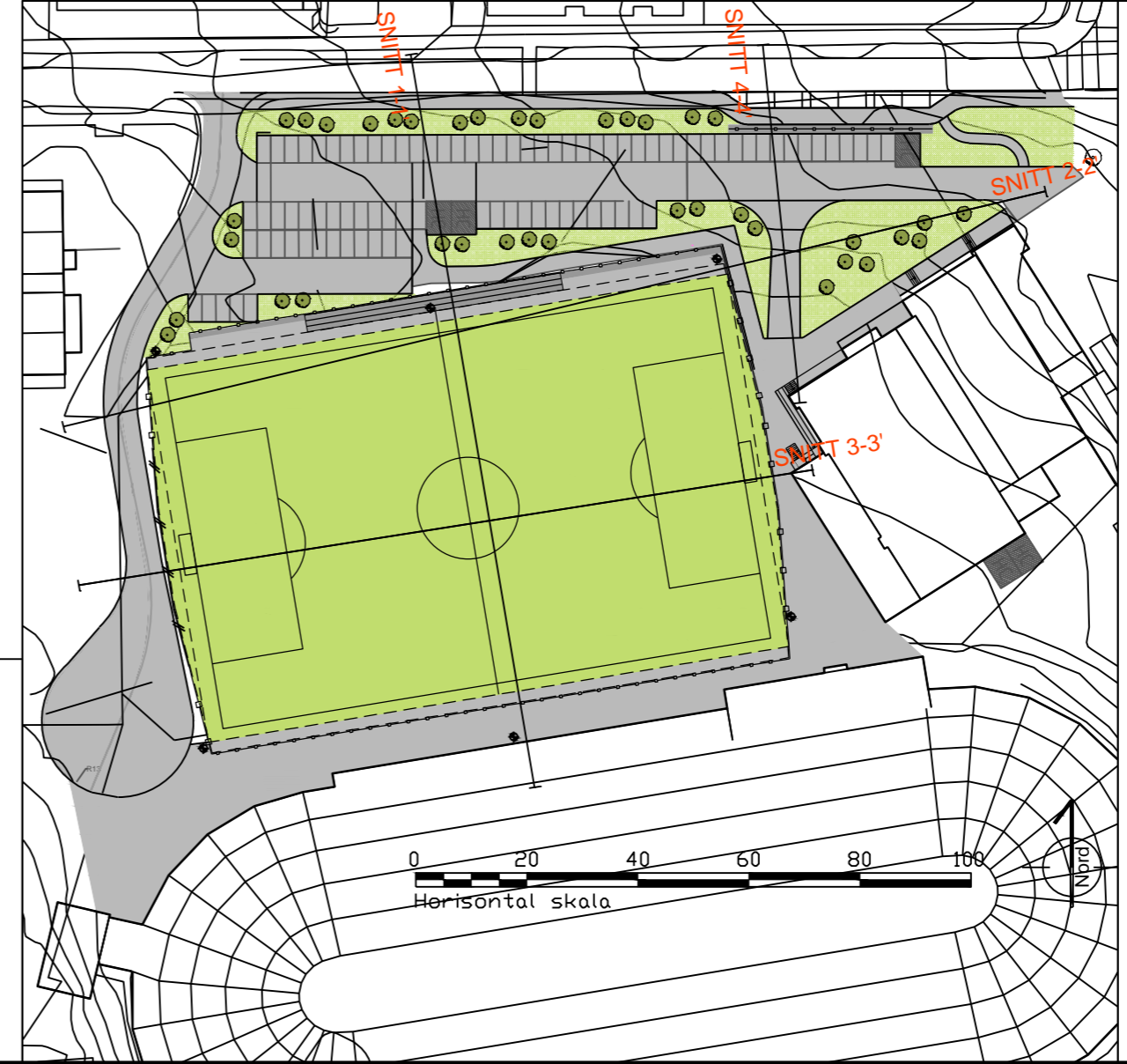


SNITT 3-3'



SNITT 4-4'

- TEGNFORKLARING
- Eksist. terreng som bevares
 - - - Eksist. terreng som endres
 - Nytt terreng



| | | | | |
|------|-------------------------------------|-----------|-------|--------|
| F-02 | Revisjon iht kommentarer nabovarsel | 08.11.18 | HU | BSJ |
| F-01 | Tegning opprettet | 15.10.18 | HU | BSJ |
| Rev. | Tekst: | Rev.dato: | Tegn: | Kontr: |

FORPROSJEKT/RAMMESØKNAD



Prosjekt:
KUNSTGRESSBANE BJUGN
Oppdragsgiver:
Bjugn kommune

Landskapsnitt
SNITT 1-1'/2-2'/3-3'/4-4'

Oppdragsleder:
THE
Oppdragsnr.:
618659-04

Koordinatsystem:
EUREF 89 UTM 32
Haydedatum:
NN 2000

Målestokk:
1:250
Arkformat:
A2

Tegn. nr:
LS 001
Fag Type Etg. Løpenr.

Rev.
F-02