
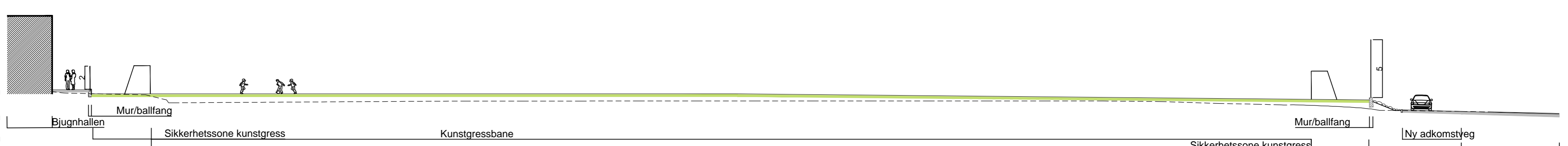


SNITT 1-1'



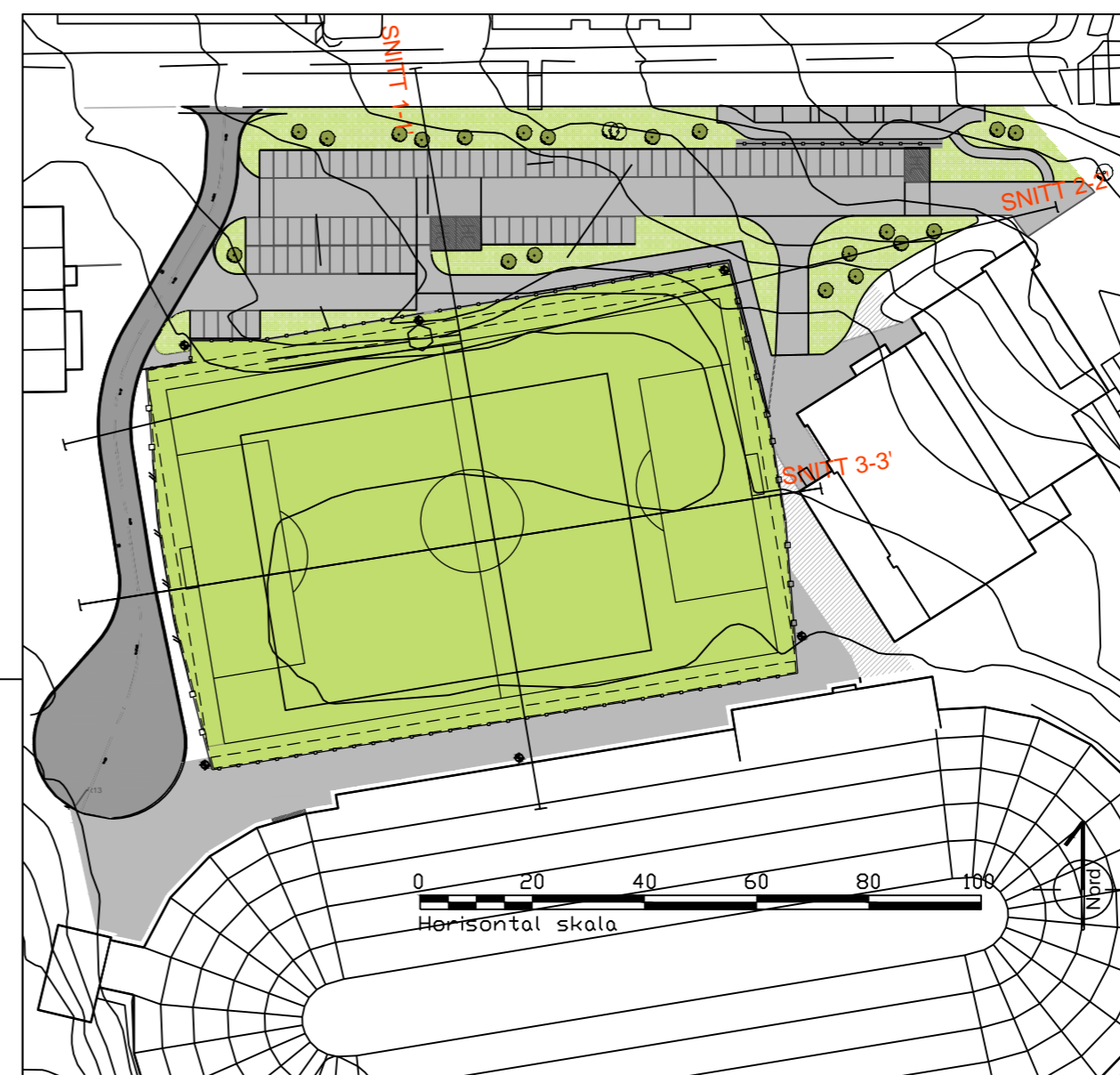
SNITT 2-2'



SNITT 3-3'

TEGNFORKLARING

—	Eksist. terreng som bevares
- - -	Eksist. terreng som endres
—	Nytt terreng



B-01	Tegning opprettet	01.09.19	ASS	HU
Rev.	Tekst	Rev.dat	Tegn	Kontr

**BYGGETEGNING**

  
 Prosjekt:  
**KUNSTGRESSBANE BJUGN**  
 Oppdragsgiver:  
 Bjugn kommune  
**Landskapssnitt**  
 SNITT 1-1' 2-2' 3-3'  
**FORELØPIG DATO 06.09.19**  
 Oppdragsleder: THE | Karto system: EUREF 89 UTM 32 | Målestokk: 1:250  
 Oppdragsnr.: 618659-0 | Høydedatum: NN 2000 | Arkformat: A2  
 Tegn. nr: **LS 001** | Rev. nr: **A-01**  
Fag Type Etg. Løpenr.