


	<b>SITUASJONSKART</b>					
	Eiendom:	Gnr: 0	Bnr: 0	Fnr: 0		Snr: 0
		Adresse:				
Hj.haver/Fester:						
<b>BJUGN KOMMUNE</b>	Dato: 4/6-2012 Sign:					Målestokk 1:500



Strandheim

Det tas forbehold om at det kan forekomme feil på kartet, bla. gjelder dette eiendomsgrenser, ledninger/kabler, kummer m.m. som i forbindelse med prosjektering/anleggsarbeid må undersøkes nærmere.

