

JP 13/1704

FOTOKOPI



MOTTATT

25 NOV. 2013

BJUGN KOMMUNE

Utdrag av Rettsbok

for

Fosen jordskifterett

År 1980 den 20.05. ble jordskifterett (saksforberedende møte) holdt på Hellem, gnr 8 i Bjugn.

Rettens formann: Jordskiftedommer L. Øvrebotten.

Jordskiftemenn: Da møtet er saksforberedende, møtte ingen jordskiftemenn.

Protokollfører: Rettens formann.

Sak nr 15/77.

Parter:	1. Sverre Hellem,	eier av bnr 1
	2. Thomas Berre,	" " " 2
	3. Torbjørn Hellem,	" " " 3
	4. Ivar Hellem,	" " " 6
	5. Bjørn J. Hellem,	" " " 8
	6. Kolbjørn Hellem,	" " " 10
	7. Arvid J. Nedahl,	" " " 15

alle under gnr 8 Hellem i Bjugn.

Saka gjelder: 1. Grensegang for gnr 8, bnr 8 mot gnr 8 bnr 15.

2. Grensegang for gnr 8, bnr 8 mot fellest naust og opplagsplass.

Det saksforberedende møte fortsatte også neste dag 21.05.

Då møtte for rettens formann jordskiftelandmåler Johan A. Slørdal.

20.05.80 ble det inngått avtale om grensa mellom bnr 8 og 15. For eieren av bnr 8 møtte Sivert Hellem og eieren av bnr 15 møtte selv.

21.05.80 ble det inngått avtale om grensa mellom bnr 8 og den felles naust- og opplagsplass. Avtalen ble undertegnet av eierne av bnr 1, 2, 3, 8, 10 og 15.

For eieren av bnr 6 møtte tidligere eier, Ingolf Hellem, og skrev på avtalen.

År 1980, den 21.11. ble jordskifterett holdt i jordskifterettens kontor i Trondheim.

Rettens formann: Jordskiftedommer L. Øvrebotten.

I saksforberedende møte 20. og 21.05. 1980 ble det enighet om foran omtalte grenser. Det ble inngått skriftlig overenskomst om disse. I overenskomstene står det at partene overlater til jordskiftedommeren i Sør-Trøndelag ufs å avmerke, innmåle og beskrive grensene. Det gjenstår nå bare å beskrive disse, så er saka fullført.

I medhold av jordskiftelovens § 9, nest siste ledd blir jordskifteretten nå holdt uten domsmenn. Partene er ikke innkalt.

Rettens formann la fram:

Dok nr 1: Krav om jordskiftesak, dat 03.11.77.

" " : Overenskomst, dat 20.05.80.

" " : " " " 21.05.80.

Det ble nå utformet endelig grensebeskrivelse slik vedheftede skjema viser. Til skjemaet hører et kart av grensene hvor

grensepunktene nummer er påført. De koordinater som er oppgitt viser punktenes plassering i forhold til NGO's landsnett, akse III. Aksesystemet er inntegnet på kartet, og de retninger som er oppgitt er angitt i nygrader ($N=0=400^{\circ}$, $O=100^{\circ}$, $S=200^{\circ}$, $V=300^{\circ}$) og angir grenseforløpet fra et punkt til det neste i forhold til kartets nordretning.

De oppgitte avstander er målt med tachymeter.

På skissen er grensa tegnet med signatur for bruksrett.

Dette fordi retten ikke har tatt standpunkt til om grensa også er fullstendig eiendomsgrense.

Ikrafttreden.

Denne grensegangssak trer i kraft en måned etter utløpet av ankefristen.

Ankefrist og forkynning.

Ankefristen er to - 2 - måneder fra forkynning som skjer ved rek brev og regnes for utført ved mottak av slikt rek brev, dog ikke senere enn to uker fra Postverkets dato på slikt brev.

Sakskostnader.

Hver grunneier betaler tinglysningsgebyret, kr 30,-, for hver eiendom. Andre kostnader er ikke pålagt.

Retten hevet.

Trondheim, 21.11.1980.

Leiv Byrebotten
(sign.)

Rett utskrift:

Leiv Byrebotten



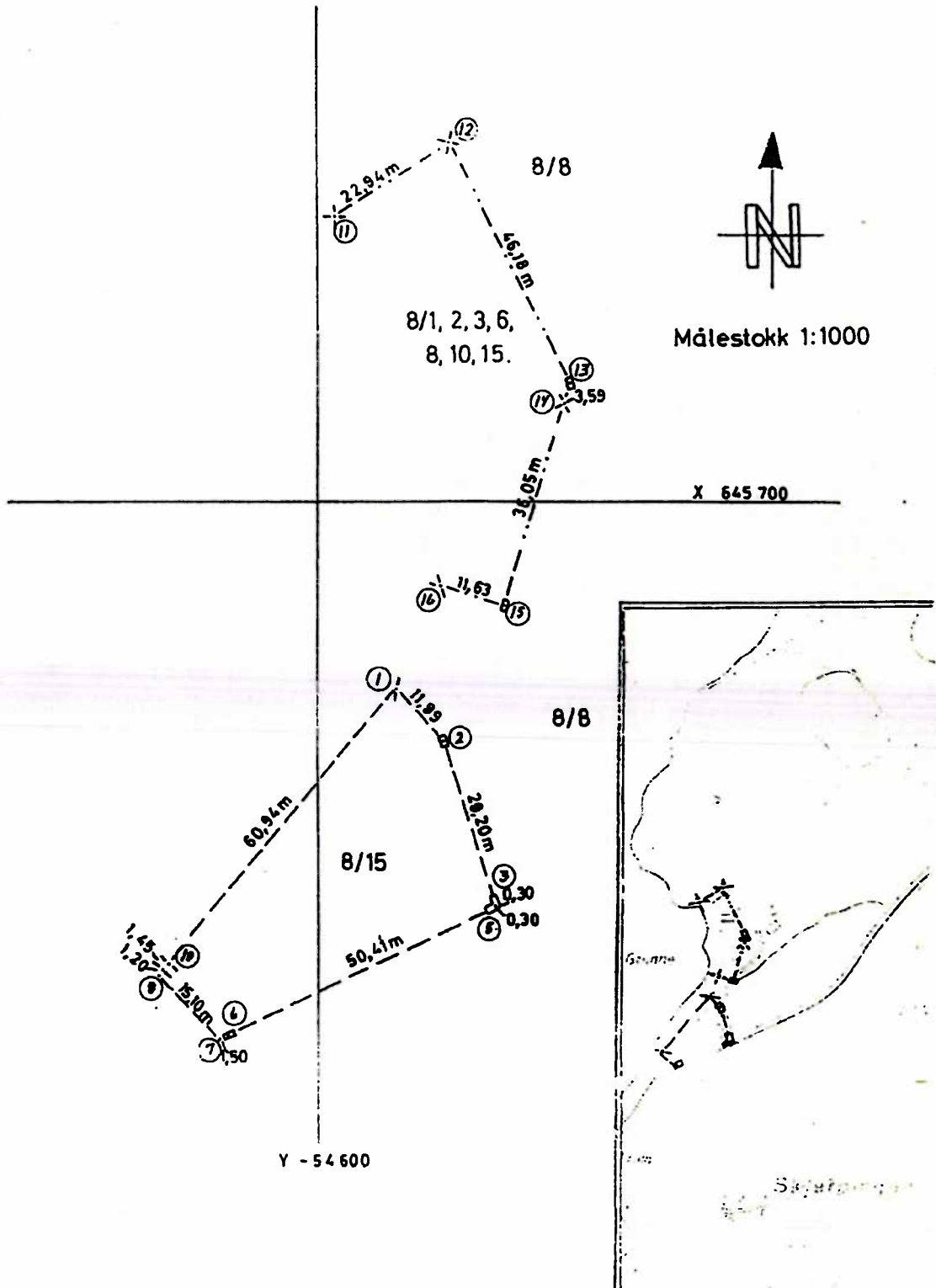
Fra pkt. nr.	Retn. i grader	Horis. avst. i meter	Til pkt. nr.	Beskrivelse av grensepunktene	Koordinater	
					X	Y
				Grense mellom gnr 8 bnr 8, Skjerpingen, og gnr 8 bnr 15, Skjerpingsstranda.		
1				nedslått jernrør 1	645668,06	-54586,42
1	154,1	11,99	2	nedsatt stein 2	645659,06	-54578,50
2	180,2	29,20	3	" "		
3	180,2	0,30	4	hjørnepunkt 4	645630,97	-54569,48
4	271,5	0,30	5	nedsatt stein		
5	271,5	50,41	6	" "		
6	271,5	1,50	7	hjørnepunkt 7	645608,39	-54616,55
7	350,7	15,10	8	" 8	645619,19	-54627,11
				Fra hjørnepunkt 7 til hjørnepunkt 8 følger grensa åpen grøft.		
8	44,2	1,20	9	nedslått rør		
9	44,2	1,45	10	" "		
10	44,2	60,94	1			
				Grense mellom gnr 8 bnr 8, Skjerpingen og naust- og opplagsplass for gnr 8 bnr 1, 2, 3, 6, 8, 10 og 15.		
11				kors i fjell 11	645748,84	-54596,80
11	63,0	22,94	12	" " " 12	645761,43	-54577,62
12	170,3	46,18	13	nedsatt stein 13	645720,19	-54556,83
13	218,1	3,59	14	kors i fjell 14		
14	218,1	36,05	15	nedsatt stein 15	645682,14	-54567,94
15	318,8	11,63	16	nedslått rør 16	645685,52	-54579,07
				Fra nedslått rør (16) fortsetter grensa i samme retning - 318,8 S - som fra 15 til 16 til strandkanten og følger denne i nordlig retning til kors (11) i fjell.		

KART

over grenser for gnr. 8 bnr. 8 mot gnr. 8 bnr. 15
og felles naust og opplagsplass for
gnr. 8 bnr. 1, 2, 3, 6, 8, 10 og 15 på

H E L L E M

I BJUGN KOMMUNE,
SØR-TRØNDELAG



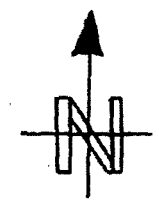
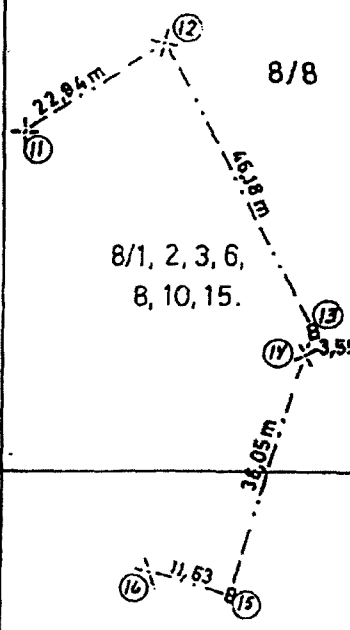
KART

over grenser for gnr. 8 bnr. 8 mot gnr. 8 bnr. 15
 og felles høst og opplagsplass for
 gnr. 8 bnr. 1, 2, 3, 6, 8, 10 og 15 på

HELLEM

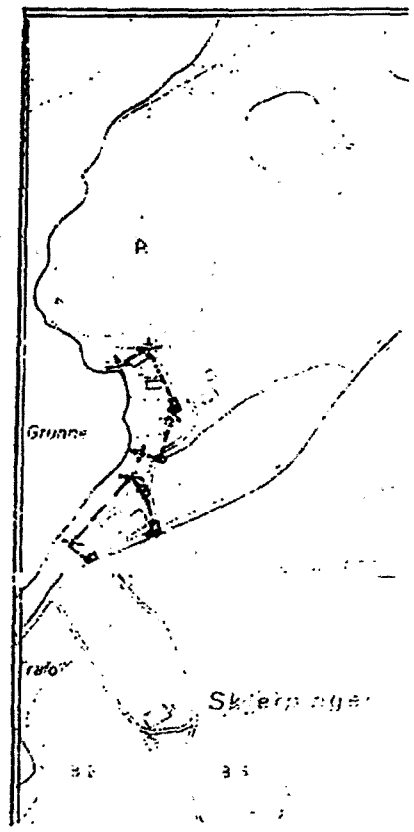
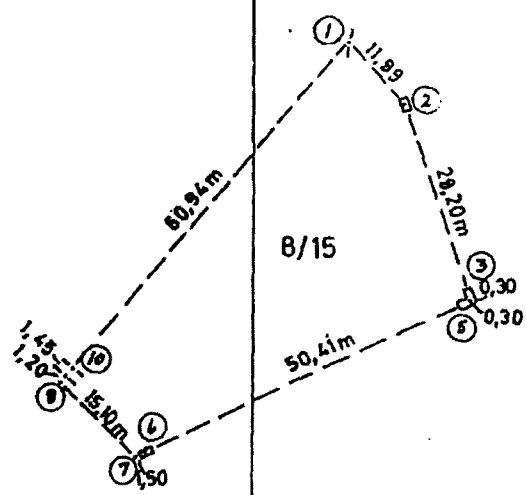
I BJVGN KOMMUNE,

ØST-TRØNDELAG



Målestokk 1:1000

X 645 700



Y - 54 600

REGISTRERT AVSNITT	KARTGRENSE	15/1977	1980	3062
HELEM	BJVGN			
8	ØST-TRØNDELAG			
BEAD. NR.	AVFALL BEAD. MÅLESTOKK	KARTGRENSE		
1	1	1:1000		