

### TEGNFORKLARING

**§ 12 - 8, AREALFORMÅL**

1. Bebyggelse og anlegg

- Boligbebyggelse

2. Samferdselsanlegg og teknisk infrastruktur

- Kjøreveg offentlig (2011)
- Kjøreveg privat, felle (2011)
- Annens veggrunn - grense (2019)
- Kollektivholdeplass

5. Landbruks-, natur og influensområder samt mindrift

- LNFR areal for nødvendige stier for landbruk og mindrift og gødslekrytt næringsvirksomhet basert på gjeldens reasurgrunnlag

6. Bruk og vern av sjø og vassdrag

- Prifisjonsområde i sjø og vassdrag med sikringsstrendene

**§ 12 - 7, Område bestemmelser**

- Anlegg- og fagområde, 87-14
- Utomring, 88
- a.3) Faresoner
- Ree- og stredeare
- Linjetyper/symbol
- Planens begrensning
- Farmlegrens
- Friskilte
- Regulert elvskjerm
- Tunnel
- Regulert eierlinje
- Grense for bestemmelser
- Ankjørsel inn og utfjøring
- Stengning av eiendoms
- Kulvertkjøring
- Illustrasjonslinjer
- Eiendomsgrænse
- Veggemærke

Kartbl. (s.V.): 818/758 N148      Kartutvald, dato: 24.08.2014      Kartbl. P108 Geoserver      Skala: 1:1000      0 10 20 30 40 50

Revisjon      Dato      Signatur      Signatur

DETAJLREGULERINGSPLAN      PlanID: 16079138      Målestokk: 1:1000 (A1)

Fv. 710 Bjugn fabrikkar-Klakkedalen      Fv. 710 Bjugn fabrikkar-Klakkedalen      Status: Satt i utarbeidning

Delplan 2 Stuaene-Klakkedalen      Dato: 10.04.2015      Status: Satt i utarbeidning

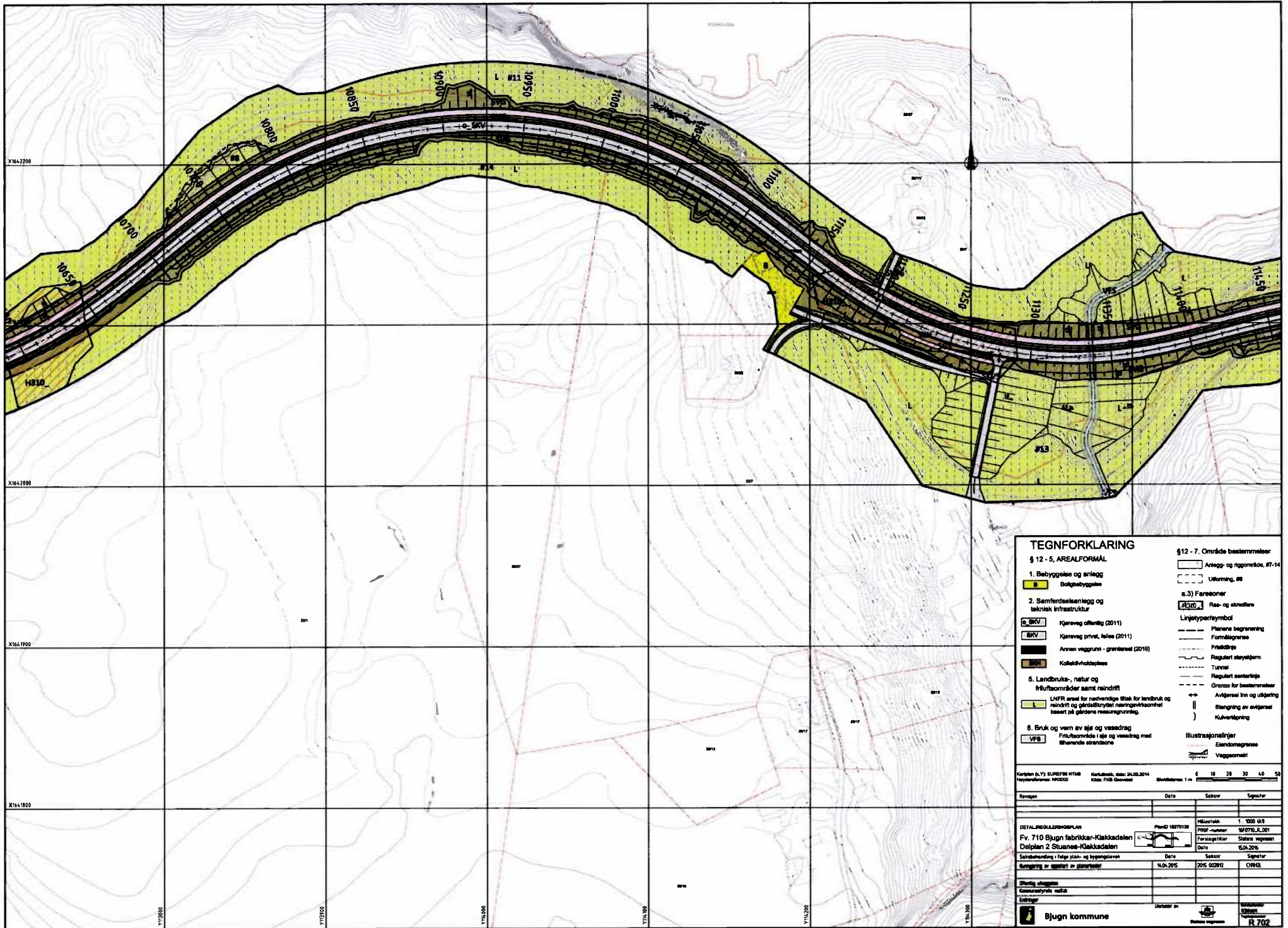
Saksbehandling i følge plan- og bygningsloven      Dato: 10.04.2015      Signatur: J.Ø.      Signatur: J.Ø.

Utskrift av utkast til planarbeid

Offisiell utgave      Kommunestyrets vedtak

Bjugn kommune      R 701





### TEGNFORKLARING

**§ 12 - 5, AREALFORMÅL**

- Bebbyggelse og anlæg**
  - Bolgebbyggelse
- Samferdselsanlæg og teknisk infrastruktur**
  - BRV Kjørebælg offentlig (2011)
  - BRV Kjørebælg privat, fælles (2011)
  - BRV Annen vogngrunn - grenseregulering (2010)
  - BRV Kollektivholdeplass
- Landbruks-, natur og fritidsområder samt reindrift**
  - LNFR areal for nødvendige stak for landbruk og reindrift og gjenstøttet næringsvirksomhet basert på gjeldens reasurgrunnlag
- Bruk og vern av øye og vassdrag**
  - VFB Fritidsområde i øye og vassdrag med tilhørende strandsone

**§ 12 - 7, Område bestemmelser**

- Anlegg- og rignområde, #7-14
- Utforming, #8
- a.3) Fareoner
  - Res- og skredfare
  - Linjetypersymbol
  - Planens begrensning
  - Formålsgrense
  - Friktedrikk
  - Regulert støytelarm
  - Tunnel
  - Regulert sentertelje
  - Grense for bestemmelser
  - Avkjørsel inn og utkjørsel
  - Blanding av avkjørsel
  - Kulvertkjøring
- Illustrasjonslinjer
  - Eiendommegrense
  - Veggeomrèt

Kartplan (k.V.) EUREF89 NTM8 Kartdato, dato: 24.03.2014  
 Høydebenneksen: NH2000 Kilde: FV3 Geosett  
 Skala: 1:10000  
 Målestokk: 1 m

| Revisjon | Dato | Saksnr | Sagfører |
|----------|------|--------|----------|
|          |      |        |          |

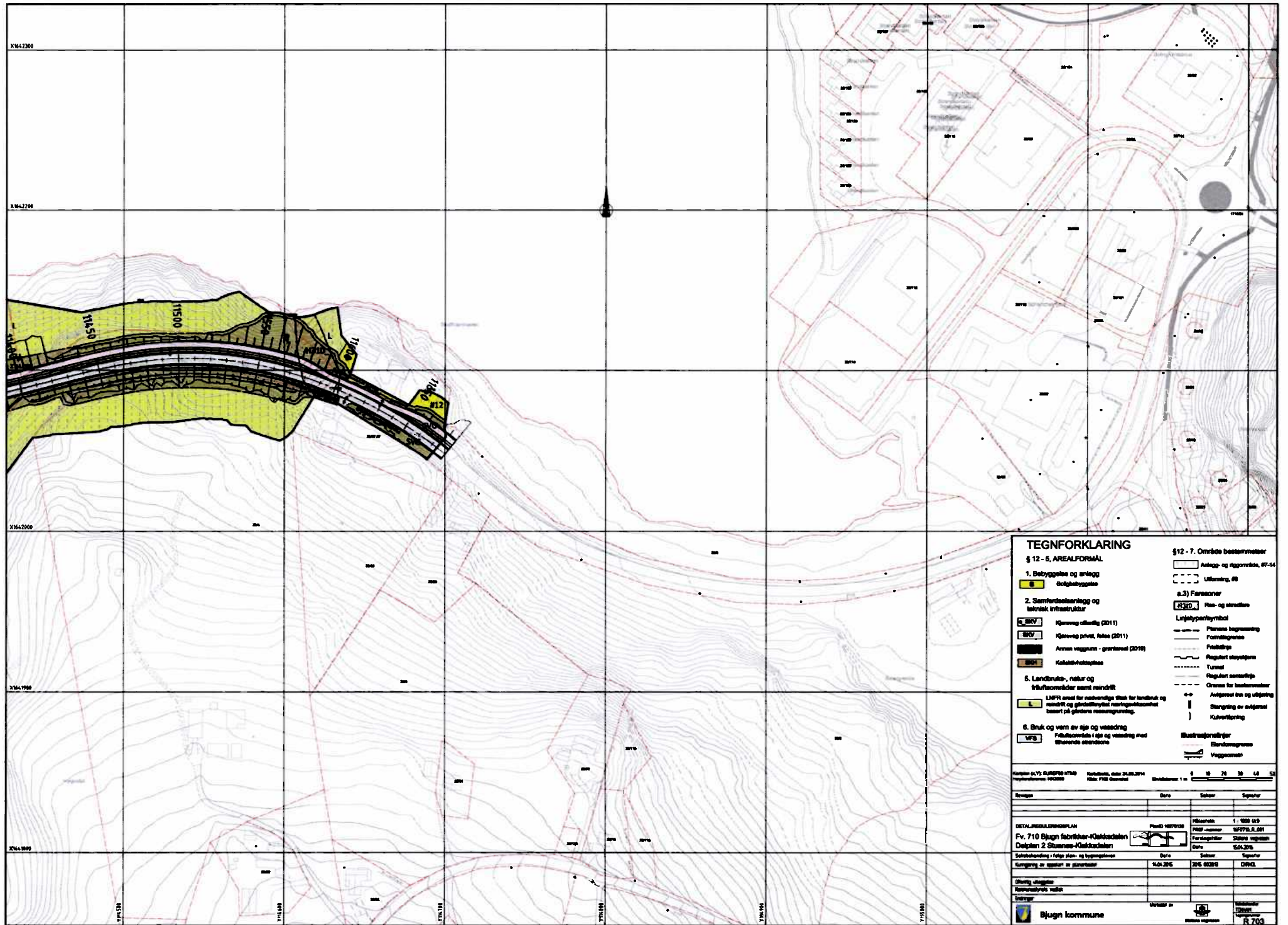
**DETAILINNOVLINGSPLAN**  
 Fv. 710 Blugn fabrikk-Klekkadalen  
 Delplan 2 Stuaene-Klekkadalen

PlanID: 18770138  
 Prosjekt nummer: 1877013.201  
 Forordningsreferanse: Status: utgitt  
 Dato: 15.04.2016

Saksbehandling i følge plan- og byggesaksloven  
 Date: 15.04.2016 Saksnr: 2015 022813 Sagfører: ORND

Offentlig utgitt  
 Kommunestyrets vedtak  
 Utarbeidet av: Bjugn kommune  
 Skala: 1:10000  
 R 702





### TEGNFORKLARING

§ 12 - 5, AREALFORMÅL

1. Bebyggelse og anlæg  
 B Boligbebyggelse

2. Samferdselsanlæg og teknisk infrastruktur  
 S SVV Kjørveg offentlig (2011)  
 SVV Kjørveg privat, følge (2011)  
 AVN Annes veggrunn - gjerrested (2019)  
 KUB Kollektivutleie

5. Landbruks-, natur og friluftsområder samt reindrift  
 L LNFZ omst for særskilte tiltak for landbruk og reindrift og godkjennt/trykt næringsaktivitet basert på gjeldene næringsregulering

6. Bruk og vern av sjø og vassdrag  
 VFB Følgesone i sjø og vassdrag med tilsvarende størrelse

§ 12 - 7. Område bestemmelser  
 Anlegg- og riggområde, 67-14  
 Utløring, 68  
 6.3) Fareoner  
 630.1 Res- og arealvare  
 Leilingspantymboel  
 Planens begrensning  
 Formidlingsareal  
 Fødselslinje  
 Regulert sløyfegrenn  
 Tunnel  
 Regulert sønnveip  
 Grense for bestemmelser  
 Anvendt lvs og utløring  
 Støpning av utløring  
 Kulekøling  
 Illustrasjonstyper  
 Elvbegrensning  
 Veggomst

Kontor (p.V.) RUMFOS ITAS Markedsd. dat: 24.03.2014 Skala: 1:1000  
 Prosjektleder: HOGBO RÅD PØG Gornest

| Dato | Skrevet | Signert |
|------|---------|---------|
|      |         |         |

DRYALMIDDELINGSPLAN  
 Fv. 710 Bjugn fabrikk-+Kaldedalen  
 Delplan 2 Stussnes-Kaldedalen

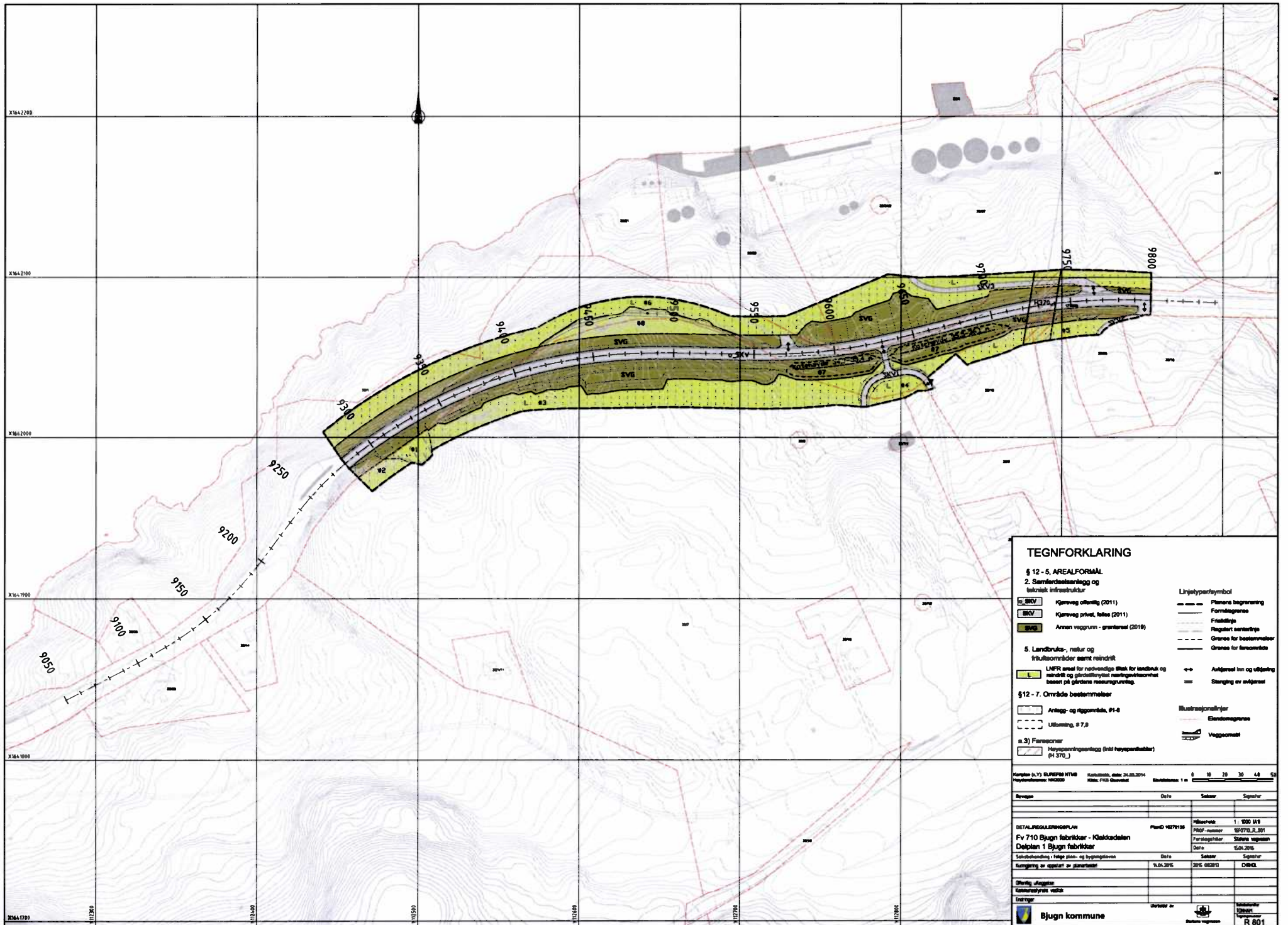
Schmieding i følge plan- og byggesaken  
 Kulingen er oppført av planverket

Østing utgitt  
 Revisjonsdato vedt

Bygn kommune

R 703





### TEGNFORKLARING

§ 12 - 5, AREALFORMÅL  
2. Samferdselsanlegg og teknisk infrastruktur

5. Landbruks-, natur og friluftsområder samt reindrift

5.3) Ferskoner

§ 12 - 7. Område bestemmelser

a.3) Ferskoner

Komplan (s.7) ELUPF18 WTM  
Høydeplanering: H3280

Kommune, dato: 24.03.2014  
Kode: F03 Besøkt

Skala: 1 m

| Drage | Dato | Skisse | Signatur |
|-------|------|--------|----------|
|       |      |        |          |

DETALJREGULERINGSPLAN  
Fv 710 Bjugn fabrikk - Klakkeidalen  
Delplan 1 Bjugn fabrikk

PlanID: M879136

Plan-nummer: M879136\_01

Forordningsår: Statens vegvesen

Dato: 15.04.2015

| Skissebehandling / Følge plan- og byggesaksen | Dato | Skisse | Signatur |
|---|------|--------|----------|
|   |      |        |          |

Kursgring er oppført på planstatus

15.04.2015

20% 02293

0204

Østlig skisse

Kommunestyrets vedtak

Utstyrt

Utstedt av

Bjugn kommune

Statens vegvesen

Skala: 1:500 M 1/1

R 801