

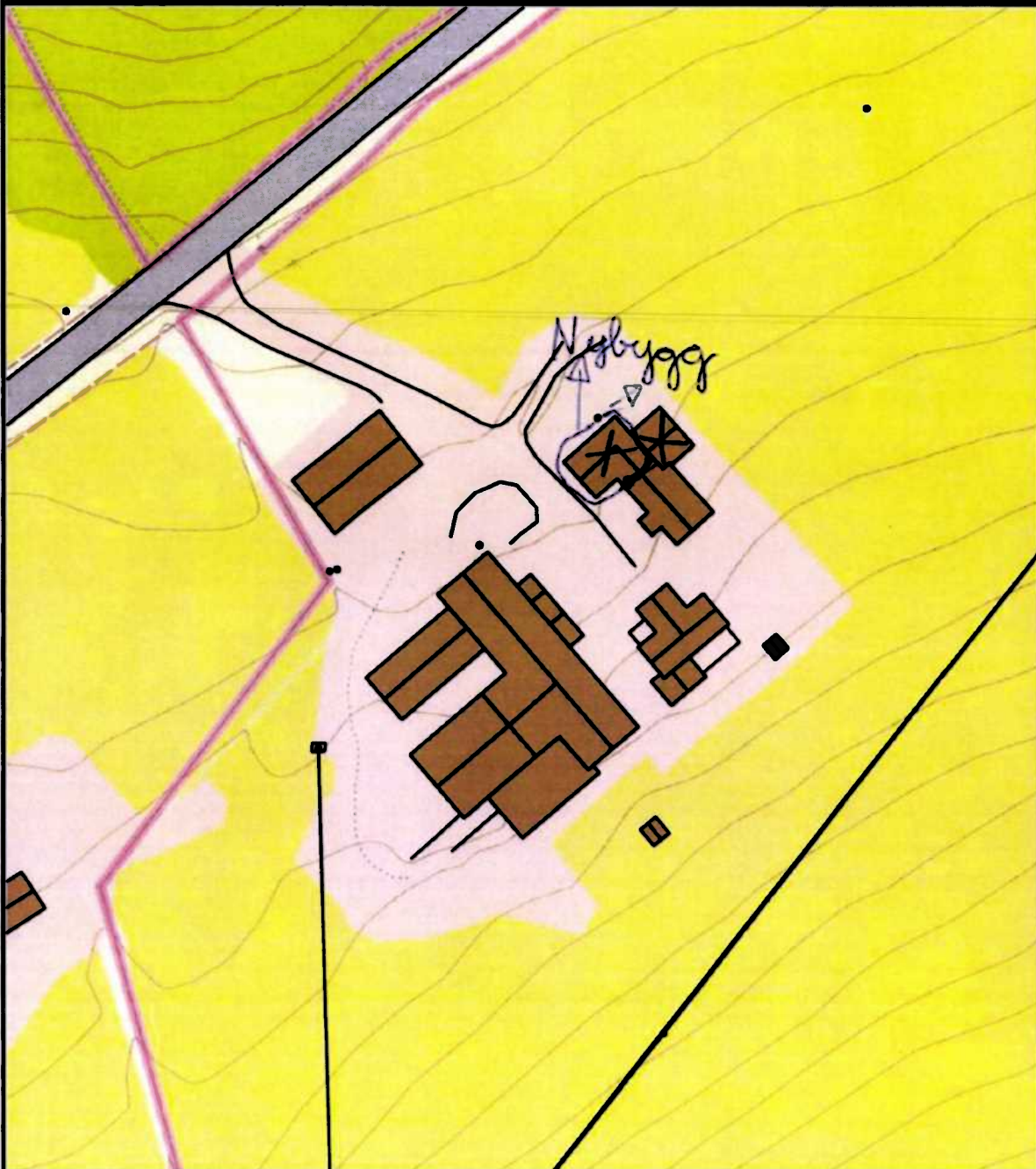


Vedlegg 4

	<b>SITUASJONSKART</b>					
	Eiendom:	Gnr: 17	Bnr: 3	Fnr: 0		Snr: 0
		Adresse: Liavelen 205, 7160 BJUGN				
Hj.haver/Fester:						
<b>BJUGN KOMMUNE</b>	Dato: 28/9-2016 Sign:				Målestokk 1:1000	



Det tas forbehold om at det kan forekomme feil på kartet, bla. gjelder dette eiendomsgrenser, ledninger/kabler, kummer m.m. som i forbindelse med prosjektering/anleggsarbeid må undersøkes nærmere.

x = reuef