

Vertikalnivå 2 - På grunnen/vannoverflate

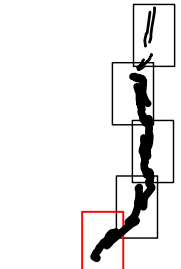
- §12-5 AREALFORMÅL**
2. Samferdselsanlegg og teknisk infrastruktur
- Kjøreveg (o\_SKV, f\_SKV)
  - Rasteplass (o\_SR)
  - Annen vegggrunn - grøntareal (o\_SVG)
  - Parkeringsplasser (på grunnen)(o\_SPP)
  - LNFR areal for nødvendige tiltak for landbruk og reindrift og gårdstilknyttet næringsvirksomhet basert på gårdens ressursgrunnlag (L)

- HENSYNSSONER §12-6**
- a.3) Faresoner
- Høyspenningsanlegg H370 (inkl høyspentkabler)
- c) Sone med angitte særlige hensyn
- Hensyn reindrift H520

- §12-7 Bestemmelser**
- Anlegg- og riggområde MA#
  - Riggområde, MR#1, MR#2
  - Deponi, D#1

- Juridiske linjer**
- Planens begrensning
  - Formålsgrense
  - Grense for angitt hensynssone
  - Grense for fareområde
  - Grense for bestemmelser
  - Frisktilinje
  - Regulert Støttemur

- Symboler**
- Avkjørsel - både inn og utkjøring



**Kartopplysninger**

Kilde for basiskart: SORSI  
Data for basiskart: Januar 2020

Koordinatsystem: EUREF89 NTM 9  
Høydegrunnlag: NN2000

Ekvidistanse 1 m  
0 25

**Illustrasjonslinjer**

Veggeometri

**REGULERINGSPLAN**

FV715 Rødsjøkrysset - Krinsvatnet

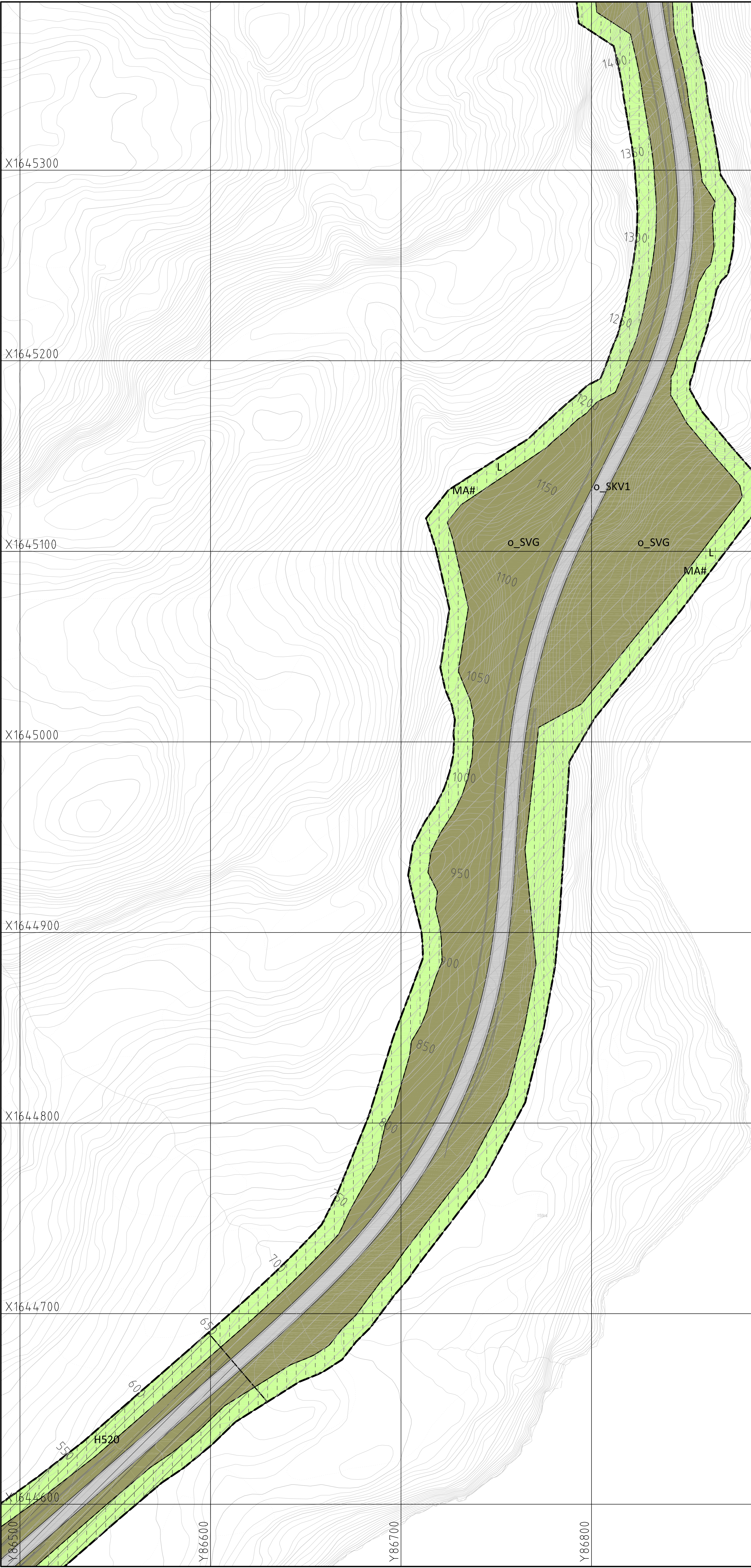
Med tilhørende reguleringsbestemmelser

Målestokk  
**1:1000**

Tegningsnr:  
**R101**

REVISJONER	DATO	SIGN.	DATO	SIGN.
SAKSBEHANDLING I FØLGE PLAN- OG BYGNINGSLOVEN		DATO	SIGN.	
Oppstartsmøte kommunen		11.02.2020		
Kunngjøring vedrørende reguleringsarbeidet		17.04.2020		
Offentlig ettersyn		28.08.2020 - 20.10.2020		
2. gangs behandling		18.12.2020		
Kommunestyrets vedtak		04.02.2021		
Forslagsstiller:		PLANID:		
Trøndelag fylkeskommune		50542020004		
Indre Fosen kommune		Kommunens saksnr:		
DATO: 30.10.2020		SAKSNR: 202000578		2019/9461





Vertikalnivå 2 - På grunnen/vannoverflate

- §12-5 AREALFORMÅL
2. Samferdselsanlegg og teknisk infrastruktur
- Kjøreveg (o\_SKV, f\_SKV2)
  - Rasteplass (o\_SR)
  - Annen veggrunn - grøntareal (o\_SVG)
  - Parkeringsplasser (på grunnen)(o\_SPP)
  - LNFR areal for nødvendige tiltak for landbruk og reindrift og gårdstilknyttet næringsvirksomhet basert på gårdens ressursgrunnlag (L)

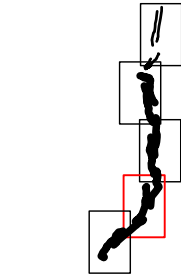
- HENSYNSSONER §12-6
- a.3) Faresoner
- Høyspenningsanlegg H370 (inkl høyspentkabler)

- c) Sone med angitte særlige hensyn
- Hensyn reindrift H520

- §12-7 Bestemmelser
- Anlegg- og riggområde MA#
  - Riggområde, MR#1, MR#2
  - Deponi, D#1

- Juridiske linjer
- Planens begrensning
  - Formålsgrense
  - Grense for angitt hensynssone
  - Grense for fareområde
  - Grense for bestemmelser
  - Friskiltlinje
  - Regulert Støttemur

- Symboler
- Avkjørsel - både inn og utkjøring



Kartopplysninger

Kilde for basiskart: SORS

Dato for basiskart: Januar 2020

Koordinatsystem: EUREF89 NTM 9

Høyslegning: NN2000

Ekvidistanse 1 m

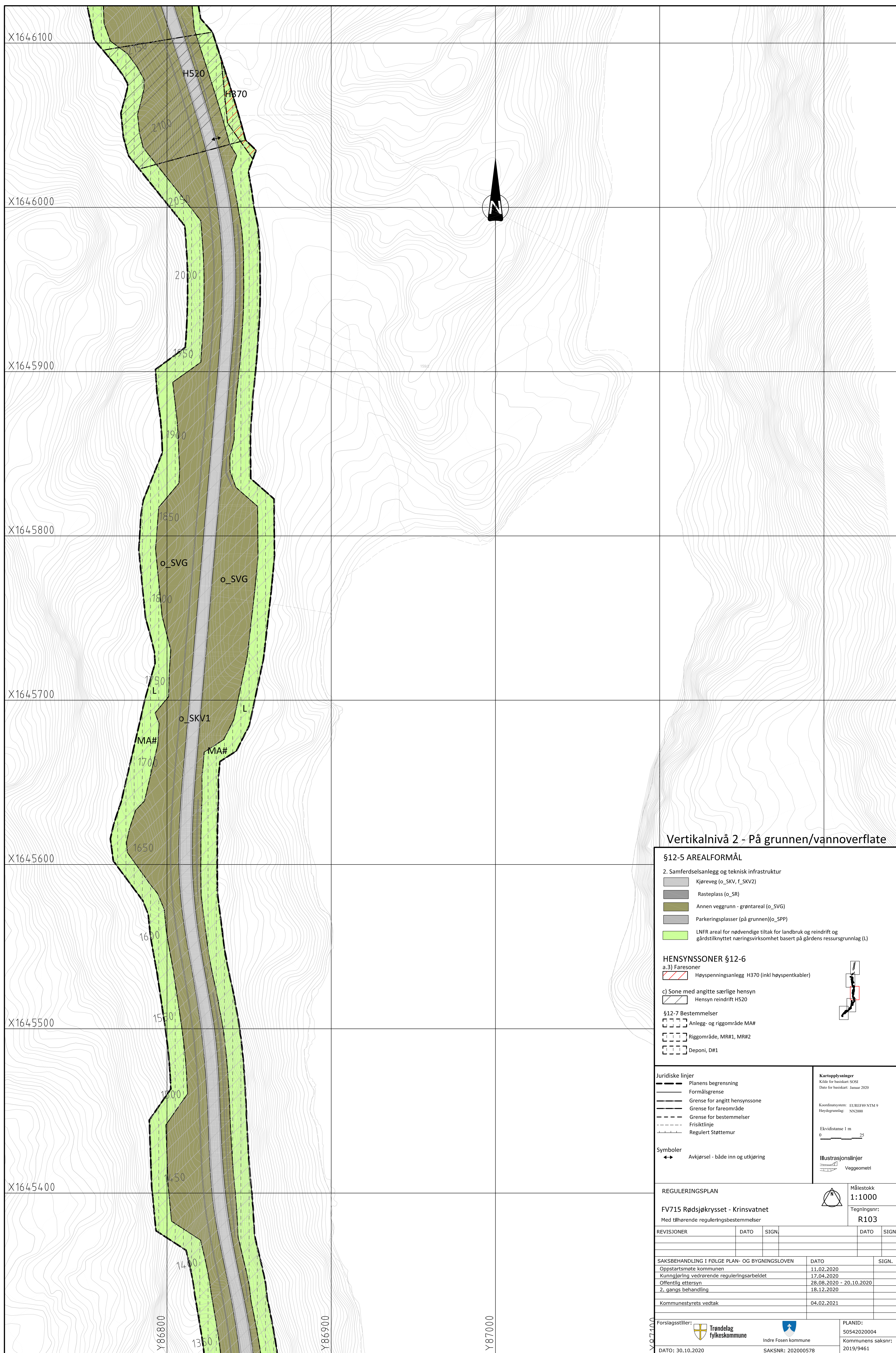
0 25

Illustrasjonslinjer

Veggeometri

REGULERINGSPLAN					
FV715 Rødsjøkrysset - Krinsvatnet					
Med tilhørende reguleringsbestemmelser					
REVISJONER	DATO	SIGN.		DATO	SIGN.
SAKSBEHANDLING I FØLGE PLAN- OG BYGNINGSLOVEN				DATO	SIGN.
Oppstartsmøte kommunen				11.02.2020	
Kunngjøring vedrørende reguleringsarbeidet				17.04.2020	
Offentlig ettersyn				28.08.2020 - 20.10.2020	
2. gangs behandling				18.12.2020	
Kommunestyrets vedtak				04.02.2021	
Forslagsstiller:				PLANID:	
Trøndelag fylkeskommune				50542020004	
Indre Fosen kommune				Kommunens saksnr:	
DATO: 30.10.2020				2019/9461	
SAKSNR: 202000578					







X1646800

X1646700

X1646600

X1646500

X1646400

Vertikalnivå 2 - På grunnen/vannoverflate

§12-5 AREALFORMÅL

2. Samferdselsanlegg og teknisk infrastruktur

Kjøreveg (o\_SKV1, o\_SKV2, f\_SKV1, f\_SKV2)

Rasteplass (o\_SR)

Annen veggrunn - grøntareal (o\_SVG)

Parkeringsplasser (på grunnen)(o\_SPP)

LNFR areal for nødvendige tiltak for landbruk og reindrift og gårdstilknyttet næringsvirksomhet basert på gårdens ressursgrunnlag (L)

HENSYNSSONER §12-6

a.3) Faresoner

Høyspenningsanlegg H370 (inkl høyspentkabler)

c) Sone med angitte særlige hensyn

Hensyn reindrift H520

§12-7 Bestemmelser

Anlegg- og riggområde MA#

Riggområde, MR#1, MR#2

Deponi, D#1

Juridiske linjer

Planens begrensning

Formålsgrense

Grense for angitt hensynssone

Grense for fareområde

Grense for bestemmelser

Friskiltlinje

Regulert Støttemur

Symboler

Avkjørsel - både inn og utkjøring

Kartopplysninger

Kilde for basiskart: SOSI

Dato for basiskart: Januar 2020

Koordinatsystem: EUREF89 NTM 9

Høydegrunnlag: NN2000

Ekvidistanse 1 m

0 25

Illustrasjonslinjer

Veggeometri

REGULERINGSPLAN

FV715 Rødsjøkrysset - Krinsvatnet

Med tilhørende reguleringsbestemmelser

Målestokk

1:1000

Tegningsnr: R104

REVISJONER DATO SIGN. DATO SIGN.

SAKSBEHANDLING I FØLGE PLAN- OG BYGNINGSLOVEN DATO SIGN.

Oppstartsmøte kommunen 11.02.2020

Kunngjøring vedrørende reguleringsarbeidet 17.04.2020

Offentlig ettersyn 28.08.2020 - 20.10.2020

2. gangs behandling 18.12.2020

Kommunestyrets vedtak 04.02.2021

Forlagsstiller:

Trøndelag fylkeskommune


Indre Fosen kommune

PLANID: 50542020004

Kommunens saksnr: 2019/9461

DATO: 30.10.2020

SAKSNR: 202000578



Y86600

Y86700

Y86800

Y86900



X1647600

X1647500

X1647400

X1647300

X1647200

X1647100

X1647000


X1646900

Y86800

Y86900

Y87000

Y87100



Vertikalnivå 2 - På grunnen/vannoverflate

§12-5 AREALFORMÅL

2. Samferdselsanlegg og teknisk infrastruktur

- Kjøreveg (o\_SKV1, f\_SKV2)
- Rasteplass (o\_SR)
- Annen vegggrunn - grøntareal (o\_SVG)
- Parkeringsplasser (på grunnen)(o\_SPP)
- LNFR areal for nødvendige tiltak for landbruk og reindrift og gårdstilknyttet næringsvirksomhet basert på gårdens ressursgrunnlag (L)

HENSYNSSONER §12-6

a.3) Faresoner

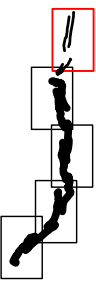
- Høyspenningsanlegg H370 (inkl høyspentkabler)

c) Sone med angitte særlige hensyn

- Hensyn reindrift H520

§12-7 Bestemmelser

- Anlegg- og riggområde MA#
- Riggområde, MR#1, MR#2
- Deponi, D#1



Juridiske linjer

- Planens begrensning
- Formålsgrense
- Grense for angitt hensynssone
- Grense for fareområde
- Grense for bestemmelser
- Frisktiltj
- Regulert Støttemur

Symboler

- Avkjørsel - både inn og utkjøring

Kartopplysninger

Kilde for basiskart: SSB

Data for basiskart: Januar 2020

Koordinatsystem: EUREF89 NTM 9

Høyslagringslag: NN2000

Ekvidistans 1 m

0 25

Illustrasjonslinjer

Veggeometri

REGULERINGSPLAN

FV715 Rødsjøkrysset - Krinsvatnet

Med tilhørende reguleringsbestemmelser



Målestokk  
1:1000

Tegningsnr:  
R105

REVISJONER	DATO	SIGN.	DATO	SIGN.
------------	------	-------	------	-------

SAKSBEHANDLING I FØLGE PLAN- OG BYGNINGSLOVEN	DATO	SIGN.
Oppstartsmøte kommunen	11.02.2020	
Kunngjøring vedrørende reguleringsarbeidet	17.04.2020	
Offentlig ettersyn	28.08.2020 - 20.10.2020	
2. gangs behandling	18.12.2020	
Kommunestyrets vedtak	04.02.2021	

Forslagsstiller:	Trøndelag fylkeskommune	Indre Fosen kommune	PLANID: 50542020004
DATO: 30.10.2020	SAKSNR: 202000578	Kommunens saksnr: 2019/9461	