



# INDRE FOSEN KOMMUNE

## Detaljreguleringsplan for fv.715 Rødsjøkrysset – Krinsvatnet

(ROS datert 27.08.2020)

---

### RISIKO, SÅRBARHET OG SIKKERHET (ROS)

I forbindelse med utarbeidelse av planer for utbygging skal det gjennomføres analyse av samfunnssikkerhet og risiko og sårbarhet av planforslaget, jf. plan- og bygningsloven § 4-3.

#### 1.1 Metode

Analysen er gjennomført av prosjektet basert på sjekklister fra Direktoratet for sikkerhet og beredskap (DSB). Mulige uønskede hendelser er ut fra en generell/teoretisk vurdering sortert i hendelser som kan påvirke planområdet funksjon, utforming mm, og hendelser som direkte kan påvirke omgivelsene. Forhold som er med i sjekklister, men ikke er til stede i planområdet eller i planen, er kvittert ut i kolonnen "Aktuelt" og kun unntaksvis kommentert.

Vurdering av sannsynlighet for uønsket hendelse er delt i:

- 1. Lite sannsynlig:** mindre enn en gang i løpet av 50 år
- 2. Mindre sannsynlig:** mellom en gang i løpet av 10 år og en gang i løpet av 50 år
- 3. Sannsynlig:** mellom en gang i løpet av ett år og en gang i løpet av 10 år
- 4. Meget sannsynlig:** mer enn en gang i løpet av ett år

Vurdering av konsekvenser av uønskete hendelser er delt i:

- 1. Ufarlig:** Ingen personskader, ingen direkte skader på miljøet, kun mindre forsinkelser. Systemet settes midlertidig ut av drift. Ikke behov for reservesystemer.
- 2. En viss fare:** Kan føre til få og små personskader samt mindre skader på miljøet, dersom det ikke finnes reservesystemer/alternativer. Systemet settes midlertidig ut av drift.



**3. Kritisk:** Hendelsen kan føre til personskade og evt. omfattende skader på miljøet. Driftsstans i flere døgn.

**4. Farlig:** Hendelsen kan føre til alvorlige skader og dødsfall (en person) samt evt. Alvorlige skader på miljøet. Systemet settes ut av drift over lengre tid

**5. Katastrofalt:** Hendelsen kan føre til flere døde samt evt. svært alvorlige og langvarige skader på miljøet. Hoved- og avhengige systemer settes permanent ut av drift.

Risiko uttrykkes ved sannsynligheten for og konsekvensene av uønskede hendelser. For å sammenligne risikonivået for ulike hendelser benyttes en risikomatrixe.

Tabell 1: Matrise som viser prinsippet for klassifikasjon av risiko

		Konsekvenser				
		1- Ufarlig	2-En viss fare	3- Kritisk	4- Farlig	5- Katstrofalt
Sannsynlighet	4 - Meget sannsynlig					
	3 - Sannsynlig					
	2 - Mindre sannsynlig					
	1 - Lite sannsynlig					

- Hendelser i røde felt: Indikerer uakseptabel risiko. Tiltak nødvendig for å redusere risiko til gul eller grønn.
- Hendelser i gule felt: Indikerer risiko som må vurderes mht. tiltak som reduserer risiko. Tiltak vurderes ut fra kostnad i f.h.t. nytte
- Hendelser i grønne felt: Indikerer akseptabel risiko.

Tenkelige hendelser, risikovurdering og mulige tiltak er sammenfattet i tabell 2.

## 1.2 Samfunnssikkerhet og klimaendringer



Klimaprofil for Sør-Trøndelag er innhentet fra Norsk klimasenter (www.klimaservicesenter.no) og er vist nedenfor.



Klimaprofilen angir først og fremst en økt sannsynlighet for kraftig nedbør, regnflommer med tilhørende mulighet for jord- flom- og sørpeskred. Klimaprofilen anbefaler et klimapåslag på minst 20 % i alle nedbørsfelt i kystsonen. Oppdatert klimapåslag for kraftig nedbør, er fra 01.01.2020 anbefalt til 40 %, og klimafaktor 1,4 vil bli benyttet ved prosjektering av stikkrenner i planområdet.

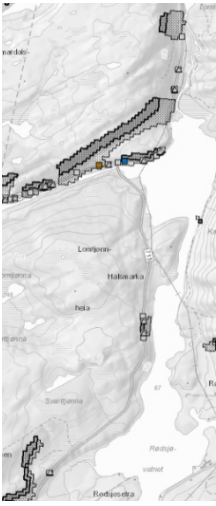
Ifølge tabellen er det økt sannsynlighet for perioder med kraftig og intens nedbør, større regnflommer, jord-flom og sørpeskred. Det er imidlertid ikke forventet økt fare for fjellskred eller steinskred.

Ingeniørgeologisk rapport for fv. 715 Rødsjø – Krinsvatnet av 17.07.20, viser at det først og fremst er fare for stensprang/steinskred i plan området. Løsmassene består i hovedsak av tynt morenemateriale inn til vegstrekningen. Bart fjell ligger i dagen inn til vegstrekningen på flere områder. Det utarbeides en sikringsplan mot steinsprang/skred i byggefasen.

Klima og økt nedbør må hensyntas i prosjektering av kulverter og stikkrenner med hensyn til utforming og størrelse. Nytt drencsystemet blir dimensjonert i henhold til 200 – års flom.

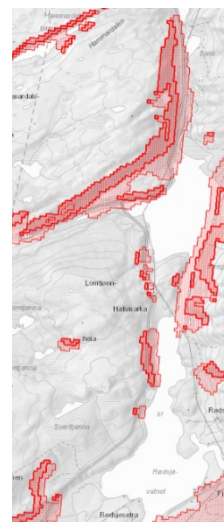


Tabell 3: Bruttoliste mulige uønskede hendelser

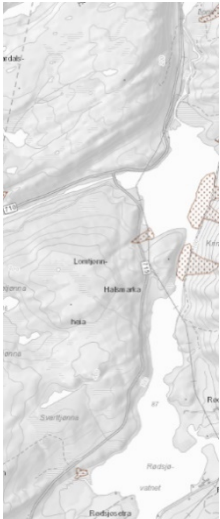
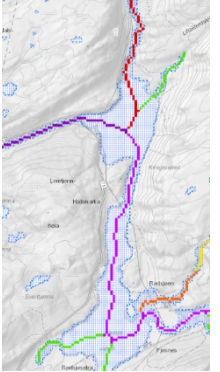
Hendelse/situasjon	Aktuelt	Sannsynlig	Konsekvens	Risiko	Kommentar/Tiltak
<b>Natur- og miljøforhold</b>					
<b>Ras/skred/floam/grunnforhold. Er området utsatt for, eller kan planen/ tiltaket medføre risiko for:</b>					
1.Steinsprang eller steinskred	Ja	3	2		<p>Ifølge aktsomhetskart til NVE er det registrert mulige utløpsområder for steinsprang. Det er også registrert hendelser med steinsprang på skrednett.</p> <p>For at steinsprangfare og steinskredfare skal være tilfredsstillende lav, anbefales sikringstiltak av eksisterende</p>  <p>bergskjæringer/fjellskråninger. Tiltakene vil primært omfatte rensk og evt. spetting av stor blokk og bolting i terrenget. Disse hensyntas nærmere i planbestemmelsene og videre gjennom risikovurderinger i byggeplan.</p> <p>I planforslaget er det lagt inn en sikkerhetsavstand på 6 m fra vegkanten til fjellskjæring for å redusere faren for nedfall av blant annet stein.</p>



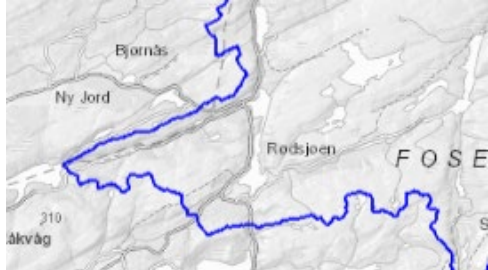
					Forutsatt tiltak som beskrevet over vurderes sannsynlighetene for skred og steinsprang å være innenfor akseptkriteriene gitt i SVV Håndbok N200.
2. Snø-/isras	Ja	2	2		<p>Ifølge aktsomhetskart fra NVE er det registrert mulig løсне-/utløpsområde for snøskred innen planområdet.</p> <p>Det er ikke registrert typiske løsneområder for snøskred på strekningen, eller tegn på at det har gått snøskred. Skredfaren mht. snøskred vurderes som tilfredsstillende lav, dvs. sjeldnere enn 1 hendelse pr. 50 år. I planforslaget er det lagt inn en sikkerhetsavstand på 6 m fra vegkant til fjellskjæring for å redusere faren for nedfall av blant annet snø- og is i vegbanen.</p>
3. Kvikkleireskred	Nei	1	3		Planområdet ligger under marin grense, men det er ikke registrert kvikkleire. Løs massene består i hovedsak av faste masser. Nærmere sjøkanten er det funnet forekomster av bløt leire, men den er lite sensitiv og ikke kvikk.
4. Jord- og Flomskred	Ja	1	3		<p>Ifølge aktsomhetskart fra NVE er det registrert mulig løсне- og utløpsområde for jord- og flomskred.</p> <p>Under feltbefaring ble det registrert tett skog og ikke registrert nylige skredhendelser. Årlig nominell skredsannsynlighet vurderes til å være</p>





					mindre enn 1/100. Det anbefales at vegetasjonen i området bevares i størst mulig grad.	
5. Elveflom	Ja	2	1		Nordlig del av planområde - Nordelva ligger i aktsomhetsområde flom. En maksimal vannstigning antas å bli 5-6 m (NVE - atlas). Vann kan grave ut etablert driftsveg. Tiltaket justering av vei forverrer ikke situasjonen for driftsveg. Høydeforskjell mellom elv og veg gjør det lite sannsynlig at flom vil berøre fv.715.	
6. Tidevannsflom	Nei					
7. Radongass	Nei					
<i>Vær, vindeksponering. Er området:</i>						
Hendelse/situasjon	Aktuelt	Sannsynlig	Konsekvenser	Risiko	Kommentar/Tiltak	
8. Vindutsatt	Nei				Planområdet vurderes ikke spesielt utsatt for vind som kan forårsake fare for liv/helse og materielle verdier. Ligger i dalføre	



9. Nedbørsutsatt	Ja	3	1		Ofte store nedbørmengder på Fosen. Spesielt om vinteren kan dette føre til problemer med tanke på framkommelighet.
<i>Natur- og kulturområder. Medfører planen/tiltaket fare for skade på:</i>					
10. Sårbar flora	Nei				
11. Sårbar fauna/fisk	Ja	1	3		Anadrom fisk i Nordelva. Tiltaket som gjennomføres ligger utenfor vannstrengen. Mulig avrenning fra fylling/deponi ivaretas med kantsone på 10 m mot vassdrag. Tiltaket forverrer ikke situasjonen i vassdragene.
12. Verneområder	Nei				Planområdet ligger innenfor verneplan for vassdrag «Nordelva». Planen legger opp til en justering av eksisterende veg. Tiltaket vurderes til ikke å berøre målene/grunnlaget for vern i området. 
13. Vassdragsområder	Ja	1	3		Tiltak ligger utenfor vannstrengen. Kantsone mot vassdrag er ivaretatt i plan.
14. Fornminner (afk)	Nei				
15. Kulturminne	Nei				
<b>Menneskeskapte forhold</b>					
<b>Strategiske områder og funksjoner. Kan planen/tiltaket få konsekvenser for:</b>					
16. Vei, bru, knutepunkt	Ja	4	1		Anleggsarbeid langs eksisterende veg gir muligheter for midlertidig stenging. Ivaretas i planbestemmelsene. Det skal utarbeides



					en plan for hvordan anleggstrafikken skal utvikles.
17. Havn, kaianlegg	Nei				
18. Sykehus/-hjem, kirke	Nei				
19. Brann/politi/sivilfor svar	Ja	3	1		Fv. 715 er eneste forbindelse mellom Åfjord/Ørland og Indre Fosen på den sørlige delstrekningen og mellom Åfjord og Indre Fosen/Ørland på den nordlige delstrekningen. Dette vil medføre lange omkjøringer når vegen er stengt. Både i anleggsperioden og i driftsfasen er det viktig å opprettholde høy regularitet både for nødetater, næringstransport og innbyggere. Det legges opp til at ett kjørefelt holdes åpent, og at utrykningskjøretøy skal kunne passere til enhver tid.
20. Kraftforsyning	Ja	2	2		Uønskede hendelser kan medføre brudd i strømforsyningen. Ivaretatt med hensynssone/sikringssone i plankart.
21. Vannforsyning	Ja	1	3		<p>Det er ikke drikkevannskilder eller hovedvannledninger i planområdet. Det er imidlertid registrert drikkevannskilde i Indre Osavatn - Råkvåg vannverk, som ligger 2,5 – 3 km sør for planområde fv715 Rødsjøkrysset – Krinsvatnet.</p> <p>I 2019 ble grunnvannsforsyningen i Indre Osavatn nedlagt og ny hoved vannforsyning ble etablert i Indre Osavatnet..</p> <p>Det antas at det kan bli noe økt anleggstrafikk i en begrenset periode. Ellers ingen forverring i forhold til dagens situasjon. Det vises for øvrig til eksisterende kommunal ROS – analyse og beredskapsplan for Råkvåg vannverk.</p>





22. Forsvarsområde	Nei				
23. Tilfluktsrom	Nei				
24. Område for idrett/lek	Nei				
25. Park; rekreasjonsområde	Nei				
26. Vannområde for friluftsliv	Nei				Etablert adkomst til vannet ved parkering, hytte og Halsmarka opprettholdes
<b>Forurensningskilder. Berøres planområdet av:</b>					
27. Akutt forurensning	Nei				
28. Permanent forurensning	Nei				
29. Støy industri	Nei				
30. Støy industri	Nei				
31. Støy vegtrafikk	Ja	4	1		Bare en hytteeiendom i gul sone. Støy ivaretas i planbestemmelsene.
32. Forurenset grunn	Nei				
33. Forurensning i sjø/vassdrag	Nei				
34. Høyspentlinje (em stråling)	Nei				
35. Risikofyllt industri mm (kjemikalier/eksploderende osv)	Nei				
36. Avfallsbehandling	Nei				



37. Oljekatastrofeområdene	Nei				
<b>Medfører planen/tiltaket:</b>					
38. Fare for akutt forurensning	Ja	2	3		Uønsket utslipp i anleggsfase. Ikke høyere risiko enn normalt. Tiltaksplan følges opp i byggeplanfasen (YM – plan).
39. Støv og støy; industri	Nei				
41. Støy vegtrafikk	Ja	4	1		Det ligger en støysone langs dagens veitrase som følge av dagens veitrafikk. Støysoner justeres i tråd med flytting av vei. Tiltaket vil ikke medføre mer støy.
42. Støy og støv fra andre kilder	Ja	4	1		Aktuelt i anleggsgjennomføringen. Ivaretas i planbestemmelsene.
43. Forurensning til vassdrag	Ja	1	3		Vegen ligger i god avstand til vassdraget. Ulykker kan føre til forurensning. Ingen forverring i forhold til dagens situasjon. Dette ivaretas i YM – plan.
44. Risikofylt industri mm (kjemikalier/eksploderende osv)	Nei				
<b>Transport. Er det risiko for:</b>					
45. Ulykke med farlig gods	Ja	1	3		Kan forekomme. Ikke høyere risiko enn vanlig
46. Vær/føre begrenser tilgjengelighet til område	Ja	3	1		Snø og regn kan medføre glatte veier og vanskelige kjøreforhold
<b>Trafikksikkerhet:</b>					
47. Ulykke i av-/påkjørslar	Ja	2	3		I anleggsfasen vil det være økt risiko for ulykker.  Av- og påkjøringer utbedres og strammes opp til det bedre. Viktig med gode



					siktforhold (evt. skogrydding). Dette ivaretas i juridisk bindende kart og planbestemmelser.  Plan for trafikkavvikling i anleggsfasen utarbeides i byggeplanfasen
48. Ulykke med gående/syklende	Nei	1	4		Rasteplass og parkeringsplass ligger på motsatt side av veien. Parkeringsplassen benyttes til samkjøring. Kryssing av vegen må forhindres.
49. Andre ulykkespunkter	Nei				
<b>Andre forhold:</b>					
50. Er tiltaket i seg selv et sabotasje-/terrormål?	Nei				
51. Er det potensielle sabotasje-/terrormål i nærheten?	Nei				
52. Regulerte vannmagasiner, med spesiell fare for usikker is, endringer i vannstand mm	Nei				
53. Naturlige terrengformasjoner som utgjør spesiell fare (stup etc.)	Ja	1	3		Tiltaket medfører flere høye fjellskjæringer. Behov for sikringsgjerdar avklares i byggeplanfasen.
54. Gruver, åpne sjakter, steintipper etc	Nei				
<i>Spesielle forhold ved utbygging/gjennomføring:</i>					



55. Trafikkulykke ved anleggsgjennomføring	Ja	2	3		<p>Utfordrende med trafikkavvikling i anleggsfasen. Det er trangt om plassen. Viktig med god sikring og stenging når nødvendig.</p> <p>Plan for trafikkavvikling i anleggsfasen utarbeides i byggeplanfasen</p>
--	----	---	---	--	---

## 1.2 Oppsummering ROS - analysen

Resultatmatrise med risiko for hendelser og konsekvenser kan oppsummeres i tabellen:

Tabell 4: Oppsummering

		Konsekvenser				
		1- Ufarlig	2-En viss fare	3- Kritisk	4- Farlig	5- Katstrofalt
Sannsynlighet	4 - Meget sannsynlig	16,31,41,42				
	3 - Sannsynlig	9,19,46	1			
	2 - Mindre sannsynlig	5	20, 2	38, 47,55		
	1 - Lite sannsynlig			3,4,13,11,21,43,45,53	48	

### Konklusjon

Planområdet fremstår generelt, med de tiltak som er beskrevet og forutsatt fulgt, som lite til moderat sårbart.



**Trøndelag  
fylkeskommune**

