

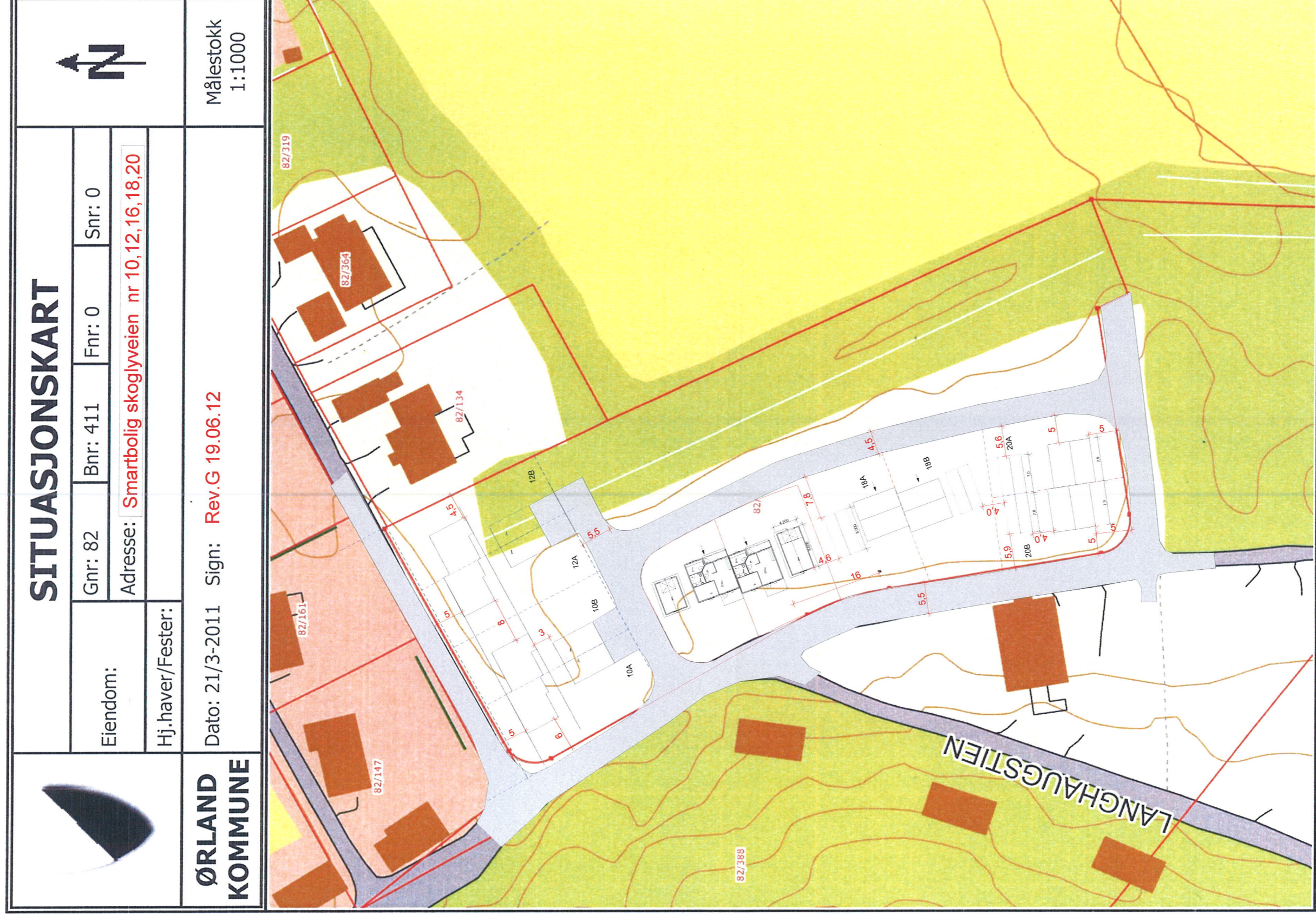


Det tas forbehold om at det kan forekomme feil på kartet, bla. gjelder dette eiendomsgrensener, ledninger/kabler, kummer m.m. som i forbindelse med prosjektering/anleggsarbeid må undersøkes nærmere.

	ØRLAND KOMMUNE		Målestokk 1:1000
	Dato: 21/3-2011 Sign: Rev.G 19.06.12		
	Endom: Gnr: 82 Bnr: 411 Fnr: 0 Snr: 0		SITUASJONSKART
	Adresse: Smartbøllig skoglyveien nr 10,12,16,18,20		
	Hj.haver/Fester:		



SITUASJONSKART

Eiendom:	Gnr: 82	Bnr: 411	Fnr: 0	Snr: 0
	Adresse: Smartbolig skoglyveien nr 10,12,16,18,20			
Hj.haver/Fester:				

**ØRLAND
KOMMUNE**

Dato: 21/3-2011 Sign: Rev.G 19.06.12

Målestokk
1:1000

Det tas forbehold om at det kan forekomme feil på kartet, bla. gjelder dette eiendomsgrenser, ledninger/kabler, kummer m.m. som i forbindelse med prosjektering/anleggsarbeid må undersøkes nærmere.