

18/1

18/2

17/1

H



17/3-S

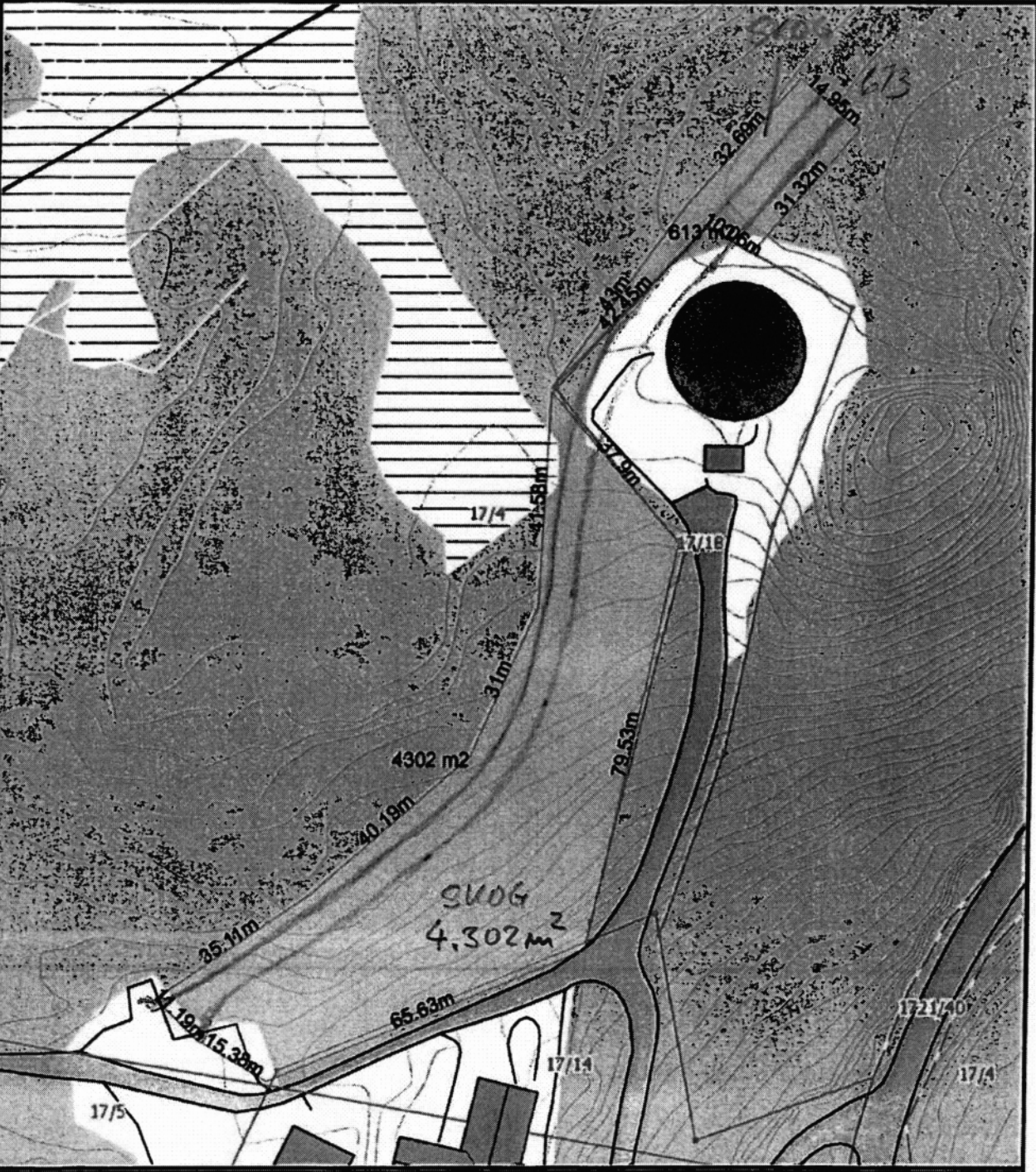
Hoppbakke

17/4-S

17/4

VEDK I

	SITUASJONSKART					
	Eiendom:	Gnr: 0	Bnr: 0	Fnr: 0		Snr: 0
		Adresse:				
Hj.haver/Fester:	VEDLEGG II					
BJUGN KOMMUNE	Dato: 20/3-2014 Sign:				Målestokk 1:1200	



Det tas forbehold om at det kan forekomme feil på kartet, bla. gjelder dette eiendomsgrenser, ledninger/kabler, kummer m.m. som i forbindelse med prosjektering/anleggsarbeid må undersøkes nærmere.