


15/1953

<input type="checkbox"/> I) Søknad om tiltak; oppretting eller endring av matrikkelenhet (deling). Pbl § 20-1 m <input type="checkbox"/> II) Rekvisisjon av oppmålingsforretning Matrikkelloven § 33		Journalføring/stempel: <div style="border: 2px solid blue; padding: 5px; display: inline-block;"> NOTATT 08. SEPT. 2015 BJUGN KOMMUNE </div>
Søknaden/rekvisisjonen gjelder:		BJUGN KOMMUNE Arealbruk Alf Nebbs gate 2 7160 Bjugn www.bjugn.kommune.no

Eiendom	Gnr. 76	Bnr. 1	Festenr.	Seksjonsnr.
	Bruksnavn/adresse: Asserdøy			

I) Søknad om deling etter Pbl § 20-1m og matrikulering etter MI § 5.	Sakstype, pbl § 20-1 m, oppretting av <input checked="" type="checkbox"/> Ny grunneiendom/tilleggsareal <input type="checkbox"/> Ny anleggseiendom <input type="checkbox"/> Nytt jordsameie <input type="checkbox"/> Ny festegrund over 10 år <input type="checkbox"/> Arealoverføring	Deling i bht. <input type="checkbox"/> Reguleringsplan <input type="checkbox"/> Bebyggelsesplan (eldre lovverk) <input checked="" type="checkbox"/> Privat forslag <input type="checkbox"/> Annet:	Søknad om dispensasjon jf. pbl § 19-1: <input checked="" type="checkbox"/> Plan- og bygningslov <input type="checkbox"/> Kommuneplan <input type="checkbox"/> Reguleringsplan <input type="checkbox"/> Bebyggelsesplan (eldre lovverk) NB! Begrunnelse - se s. 3
---	---	--	--

II) Rekvisisjon av oppmålingsforretning, MI § 33.	<p>Oppmålingsforretning for matrikkelenhet(er) i henhold til tillatelse (delingsvedtak) etter Pbl § 20-1m: <input checked="" type="checkbox"/> Grunneiendom <input type="checkbox"/> Anleggseiendom <input type="checkbox"/> Jordsameie <input type="checkbox"/> Festegrund <input type="checkbox"/> Arealoverføring</p> <p>Dersom ikke annet ønskes/avtales, vil oppmålingsforretningen bli utført innen 16 uker etter endelig vedtak etter pbl.</p> <div style="border: 1px solid black; padding: 5px; min-height: 80px;"> Angi eventuelt særskilt ønske om tidspunkt og gjennomføring av oppmålingsforretningen: </div> <p>Oppmålingsforretning for matrikkelenhet(er) som ikke krever tillatelse (delingsvedtak) etter Pbl 20-1m:</p> <input type="checkbox"/> Klarlegging av eksisterende grenser (eventuelt grensepåvisning) (matrikkelforskr. § 36) <input type="checkbox"/> Grensejustering (matrikkelforskr. § 34) <input type="checkbox"/> Uteareal til eierseksjon (jf. eierseksjonsloven § 7, matrikkelforskr. § 35) <input type="checkbox"/> Registrering av eksisterende uregistret jordsameie (matrikkelforskr. § 32) <input type="checkbox"/> Matrikulering av eksisterende umatrikulert grunn (matrikkelforskr. § 31) <input type="checkbox"/> Annet (angi hjemmel):
--	---

Spesifikasjon av parsell(er) som søkes opprettet:			
Parsell nr. 1	Areal ca. m ² 1000	Parsellen skal benyttes til Fritidsbeind	Eventuelt navn og adresse på kjøper/fester Willy Carlsson, Herthøggen 12 7120 hekre

Parsellen(e) skal benyttes til	<input type="checkbox"/> Selvstendig bruksenhet	<input type="checkbox"/> Tilleggsareal til	Gnr./Bnr./Fnr./Snr.
	<input type="checkbox"/> Bolighus	<input type="checkbox"/> Industri	<input type="checkbox"/> Varehandel/bank/forsikring/hotell/restaurant
	<input checked="" type="checkbox"/> Fritidshus	<input type="checkbox"/> Landbruk/Fiske	<input type="checkbox"/> Annet
Adkomst Pbl § 27-4 Vegloven §§ 40-43	<input type="checkbox"/> Fylkesveg	<input checked="" type="checkbox"/> Kommunal veg	<input type="checkbox"/> Privat veg
	<input type="checkbox"/> Ny avkjørsel fra offentlig veg	<input checked="" type="checkbox"/> Utvidet bruk av eksisterende avkjørsel	
	<input type="checkbox"/> Avkjørselstillatelse gitt (vedlegges)	<input type="checkbox"/> Søknad om avkjørselstillatelse vedlegges	<input type="checkbox"/> Adkomst sikret i følge vedlagte dokument
Vannforsyning Pbl § 27-1	<input type="checkbox"/> Offentlig vannverk		
	<input type="checkbox"/> Privat fellesvannverk. Tilknytningstillatelse vedlegges		
Avløp Pbl § 27-2	<input checked="" type="checkbox"/> Annet: <i>Fra bryner. (Ikke innlagt)</i>		
	<input type="checkbox"/> Offentlig avløpsanlegg	<input type="checkbox"/> Privat enkeltanlegg	Beskriv:
	<input type="checkbox"/> Utslippstillatelse gitt (vedlegges)	<input type="checkbox"/> Privat fellesanlegg	
<input type="checkbox"/> Søkn. om utslippstillatelse vedlegges		<input type="checkbox"/> Avløp sikret ifølge vedlagte dokument	

Vedlegg:		
	Nr. fra - til	Ikke relevant
Gjenpart av nabovarsel		<input checked="" type="checkbox"/>
Kart og situasjonsplaner		<input type="checkbox"/>
Avtale om veg/adkomst, inkl. kart		<input type="checkbox"/>
Andre private servitutter/rettigheter		<input type="checkbox"/>
Uttalelser/samtykke fra andre offentlige myndigheter		<input type="checkbox"/>
Andre vedlegg <i>Kart</i>		<input checked="" type="checkbox"/>
Bekreftelse på/erklæring om at det er ordnet opp i / ikke foreligger heftelser, urådigheter eller andre restriksjoner som er til hinder for matrikulering		<input type="checkbox"/>

Andre opplysninger og underskrift(er):			
Hjemmelshaver(e) / eier Hvis flere hjemmelshavere, må alle oppføres og skrive under.	Navn: <i>JENS HARALD STEEN</i>	Tlf: <i>91719209</i>	
	Adresse: <i>ASSEKØYVEIEN 57</i>	Postnr: <i>7107</i>	Sted: <i>VALLERSUND</i>
	E-post:		
Underskrift	Sted: <i>Audalsvatnet</i>	Dato: <i>7/9-2015</i>	Underskrift: <i>Jens Harald Steen</i>

Begrunnelse for dispensasjon (dersom delingen er i strid med lov, vedtatte planer eller andre offentlige bestemmelser):

Jamfør plan- og bygningslovens § 19-1. Se veiledning neste side.

Fradeling av tidligere punkt-feste 76/1/1

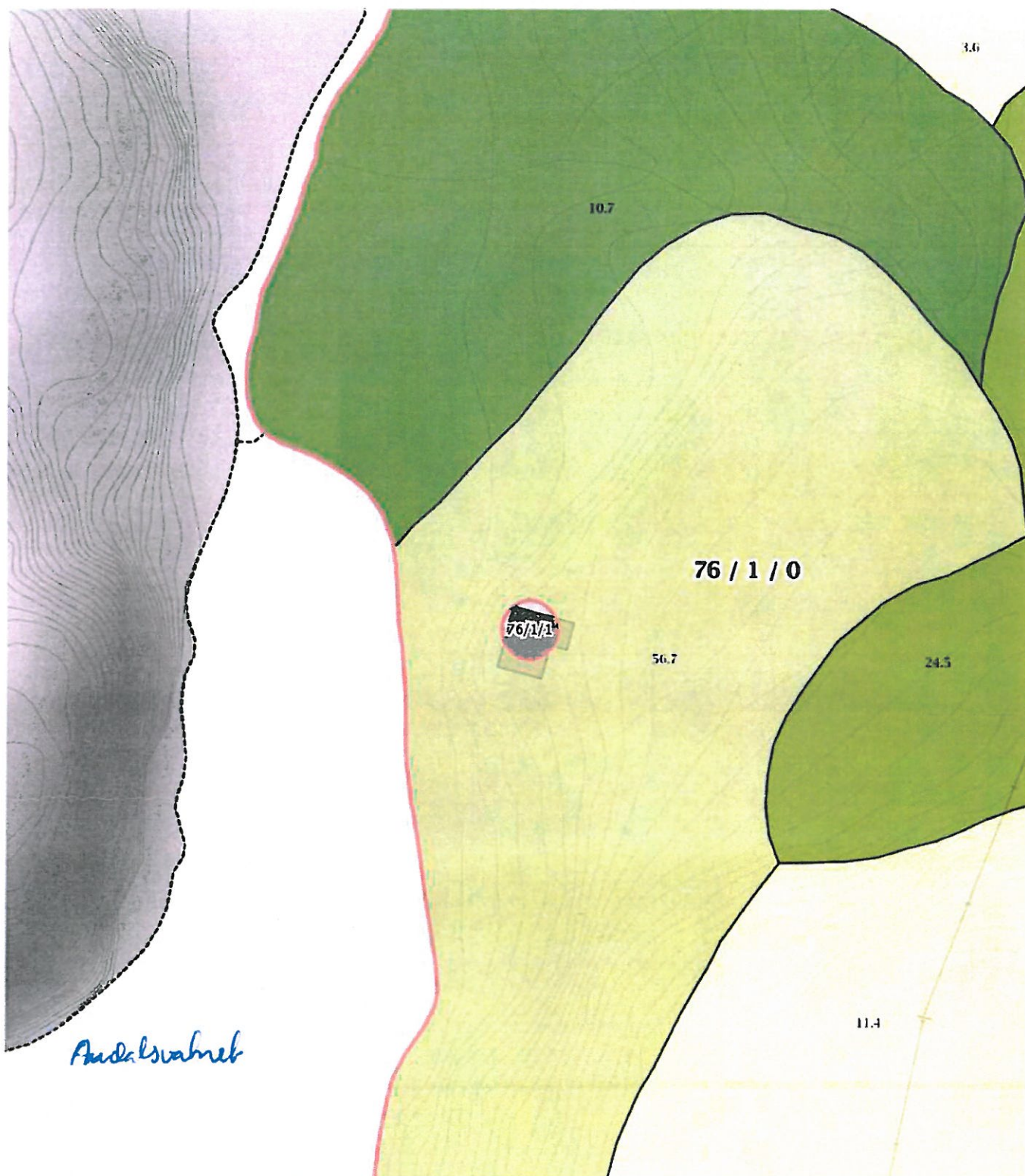
Andre opplysninger:

F. eks. rettighetshavere, hvem skal betale gebyr, etc.

Willy Carlsen betaler gebyr.


Naboliste:


Gnr.	Bnr.	Fnr.	Navn.	Adresse.



Andalsvabnet

 Målestokk 1 : 1000 ved A4 utskrift Utskriftsdato: 02.09.2015	Markslag (AR5) 13 klasser TEGNFORKLARING <table border="0"> <tr> <td></td> <td>Fulldyrka jord</td> <td>192.1</td> <td></td> </tr> <tr> <td></td> <td>Overflatedyrka jord</td> <td>0.0</td> <td></td> </tr> <tr> <td></td> <td>Innmarksbeite</td> <td>36.8</td> <td>228.9</td> </tr> <tr> <td></td> <td>Skog av særst høg bonitet</td> <td>0.0</td> <td></td> </tr> <tr> <td></td> <td>Skog av høg bonitet</td> <td>200.4</td> <td></td> </tr> <tr> <td></td> <td>Skog av middels bonitet</td> <td>357.1</td> <td></td> </tr> <tr> <td></td> <td>Skog av lav bonitet</td> <td>585.1</td> <td></td> </tr> <tr> <td></td> <td>Uproduktiv skog</td> <td>348.1</td> <td>1490.7</td> </tr> <tr> <td></td> <td>Myr</td> <td>173.6</td> <td></td> </tr> <tr> <td></td> <td>Åpen jorddekt fastmark</td> <td>14.6</td> <td></td> </tr> <tr> <td></td> <td>Åpen grunnlendt fastmark</td> <td>554.0</td> <td>742.2</td> </tr> <tr> <td></td> <td>Bebyggd, samf., vann, bre</td> <td>14.5</td> <td></td> </tr> <tr> <td></td> <td>Ikke klassifisert</td> <td>0.0</td> <td>14.5</td> </tr> <tr> <td></td> <td>Sum:</td> <td>2476.3</td> <td>2476.3</td> </tr> </table>		Fulldyrka jord	192.1			Overflatedyrka jord	0.0			Innmarksbeite	36.8	228.9		Skog av særst høg bonitet	0.0			Skog av høg bonitet	200.4			Skog av middels bonitet	357.1			Skog av lav bonitet	585.1			Uproduktiv skog	348.1	1490.7		Myr	173.6			Åpen jorddekt fastmark	14.6			Åpen grunnlendt fastmark	554.0	742.2		Bebyggd, samf., vann, bre	14.5			Ikke klassifisert	0.0	14.5		Sum:	2476.3	2476.3	Kartet viser en presentasjon av valgt type gårdskart for valgt eiendom. I tillegg vises bakgrunnskart for gjenkjenneise. Arealstatistikken viser arealer i dekar for alle teiger på eiendommen. Det kan forekomme avrundingsforskjeller i arealtallene. Ajourføringsbehov meldes til kommunen. Arealressurgrensers Eiendomsgrensers
	Fulldyrka jord	192.1																																																								
	Overflatedyrka jord	0.0																																																								
	Innmarksbeite	36.8	228.9																																																							
	Skog av særst høg bonitet	0.0																																																								
	Skog av høg bonitet	200.4																																																								
	Skog av middels bonitet	357.1																																																								
	Skog av lav bonitet	585.1																																																								
	Uproduktiv skog	348.1	1490.7																																																							
	Myr	173.6																																																								
	Åpen jorddekt fastmark	14.6																																																								
	Åpen grunnlendt fastmark	554.0	742.2																																																							
	Bebyggd, samf., vann, bre	14.5																																																								
	Ikke klassifisert	0.0	14.5																																																							
	Sum:	2476.3	2476.3																																																							
GÅRDSKART 1627-76/1 Tilknyttede grunneiendommer: 76/56 - 76/1																																																										



powel	Powel ASA Gemini		 N Målestokk 1:500
	Dato: 2015.09.03		
	Sign: 1627		

Beliggenhet og høyder må oppfattes som orienterende.