












 Målestokk 1: 1500 ved A4 utskrift
 Utskriftsdato: 11.09.2019 14:56
 Eiendomsdata verifisert: 11.09.2019 14:17

GÅRDSKART 5015-70/11/0
 Tilknyttede grunneiendommer:
 69/2/0-70/11/0

Markslag (AR5) 7 klasser	AREALTALL (DEKAR)	
TEGNFORKLARING		
 Fulldyrka jord	156.9	
 Overflatedyrka jord	0.0	
 Innmarksbeite	0.0	156.9
 Produktiv skog	0.0	0.0
 Annet markslag	0.6	
 Bebygd, samf., vann, bre	12.0	12.6
 Ikke klassifisert	0.0	0.0
Sum	169.5	169.5

Kartet viser valgt type gårdskart for eiendommen man har søkt på. I tillegg vises bakgrunnskart for gjenkjenneelse. Arealstatistikken viser arealer i dekar for alle teiger på eiendommen. Det kan forekomme avrundingsforskjeller i arealtallene.

Ajourføringsbehov meldes til kommunen.

 Arealressursgrenser
 Eiendomsgrenser
 Driftssenterpunkt

