


MÅLEBREV med grensejustering

Kommune		1627	Bjugn kommune
---------	-----------------------------------------------------------------------------------	------	---------------

J.nr.	70/2008
Målebrev nr.	2009-0037
Evt. midl. forretning, dato, ref.nr.	

Målebrev over

Eiendom	Gnr.	Bnr.	Festenr.
	15	54	
	Bruksnavn / adresse		
Areal	1134,9	m ²	



Delingsloven § 4-2 første ledd

Kommunen skal tinglyse målebrev, midlertidig forretning og registreringsbrev, som er nødvendig for å opprette registerenheten i grunnboken, snarest mulig og senest når klagefristen er utløpt. Det samme gjelder målebrev som gir uttrykk for at det som ledd i kartforretningen er foretatt arealoverføring etter reglene om grensejustering.

I henhold til delingsloven av 23. juni 1978 er det holdt følgende forretning

Dato for forretningen	25.09.2008
Rekvirent	Bjugn kommune
Bestyrer	Geir Øyvind Hassel
Forretning	Fradeling av parsell fra gnr.15, bnr.4.

Underskrift

Sted	Dato	Underskrift	Underskrift
Bjugn	19.6.2009	 Bjørnar Groven	 Geir Øyvind Hassel

GAB

Registreringsstempel

Bjugn kommune

Kart- og delingsmyndighet

Tinglysing (jf. delingsloven § 4-2)

Dagbokstempel
TINGLYST
DAGBOKNR: 465 829
26 JUNI 2009
STATENS KARTVERK

Påtegninger (rettelser o.l.)

Unni Kampenhøy

Gnr.	Bnr.	Festenr.
15	54	
Representasjonspunkt		
N 7071552,4 Ø 538247,7		
Kartblad		X Landsnett
EUR89 32	32-1-505-223-71	
Målestokk	Areal	
1 : 1000	1134,9 m ²	

MÅLEBREVKART

J.nr.
70/2008
Målebrev nr.
2009-0037

Punkt	N-koordinat	Ø-koordinat	Lengde	Radius	Beskrivelse
4	7071554,25	538217,95	11,46		Umerka grensepunkt
3	7071547,68	538208,56	1,03		Umerka grensepunkt
2	7071547,26	538207,62	13,16		Off. godkj. grensemerke i jord
1	7071535,62	538201,49	14,65		Umerka grensepunkt
13	7071533,04	538215,91	2,36		Umerka grensepunkt
12	7071531,47	538217,67	35,04		Umerka grensepunkt
11	7071562,73	538233,50	47,15		Umerka grensepunkt
10	7071538,79	538274,11	22,39		Off. godkj. grensemerke i jord
9	7071558,68	538284,39	6,17	-12,00	Off. godkj. grensemerke i jord
8	7071564,04	538281,46	16,47	-12,50	Umerka grensepunkt
7	7071566,57	538266,37	22,05	27,00	Umerka grensepunkt
6	7071563,65	538245,13	17,88	-21,00	Umerka grensepunkt
5	7071561,26	538227,95	12,21		Umerka grensepunkt

