

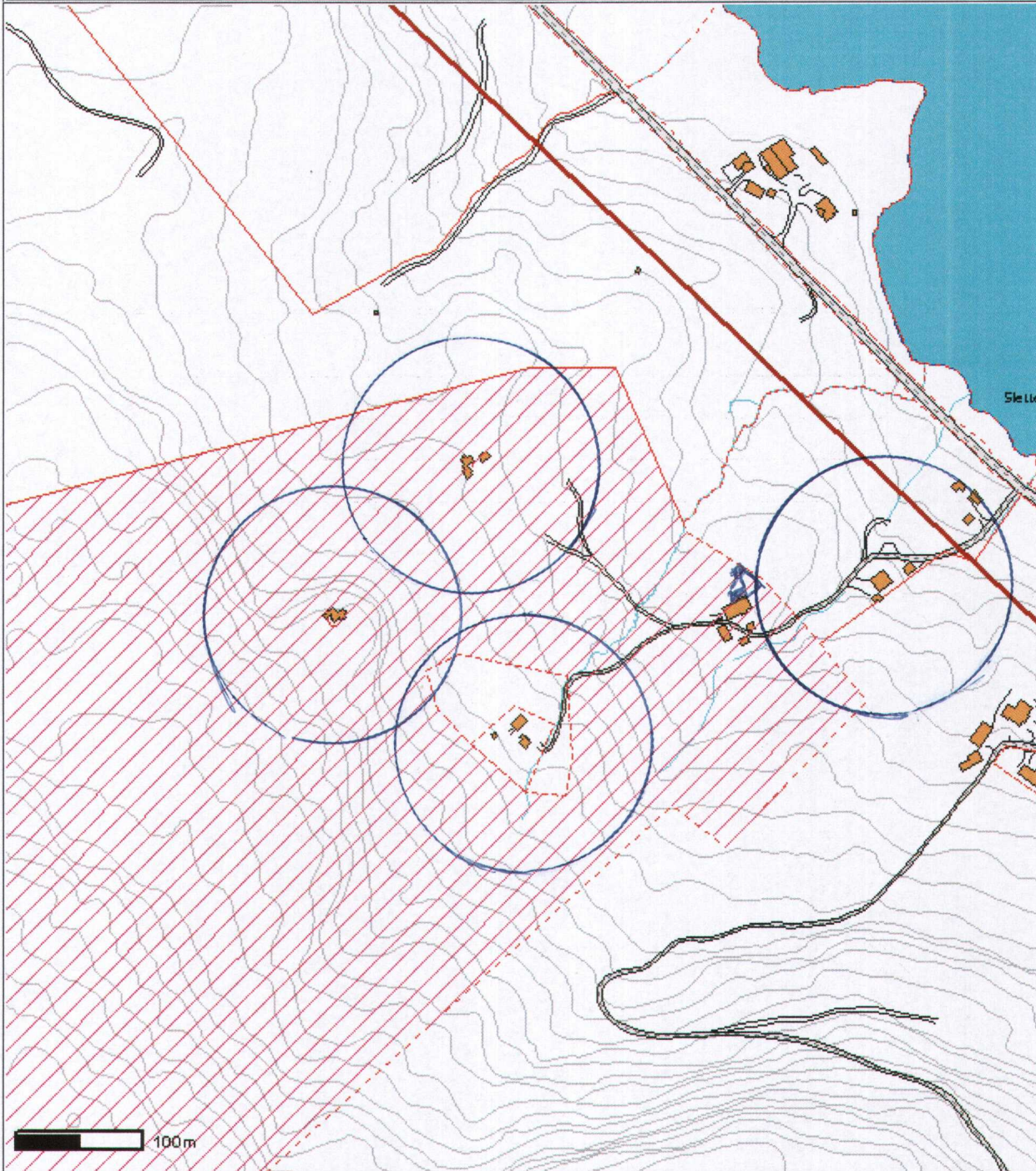


Vedlegg 2

	SITUASJONSKART					
	Eiendom:	Gnr: 38	Bnr: 26	Fnr: 0		Snr: 0
		Adresse: Matrikkeladresse				
Hj.haver/Fester:						
BJUGN KOMMUNE	Dato: 8/10-2009 Sign:				Målestokk 1:5000	

 100m

Det tas forbehold om at det kan forekomme feil på kartet, bla. gjelder dette eiendomsgrenser, ledninger/kabler, kummer m.m. som i forbindelse med prosjektering/anleggsarbeid må undersøkes nærmere.