

Vedlegg nr.2 Søknad om fradeling fra 26/15/1 som tilleggsareal til 26/19.

SITUASJONSKART



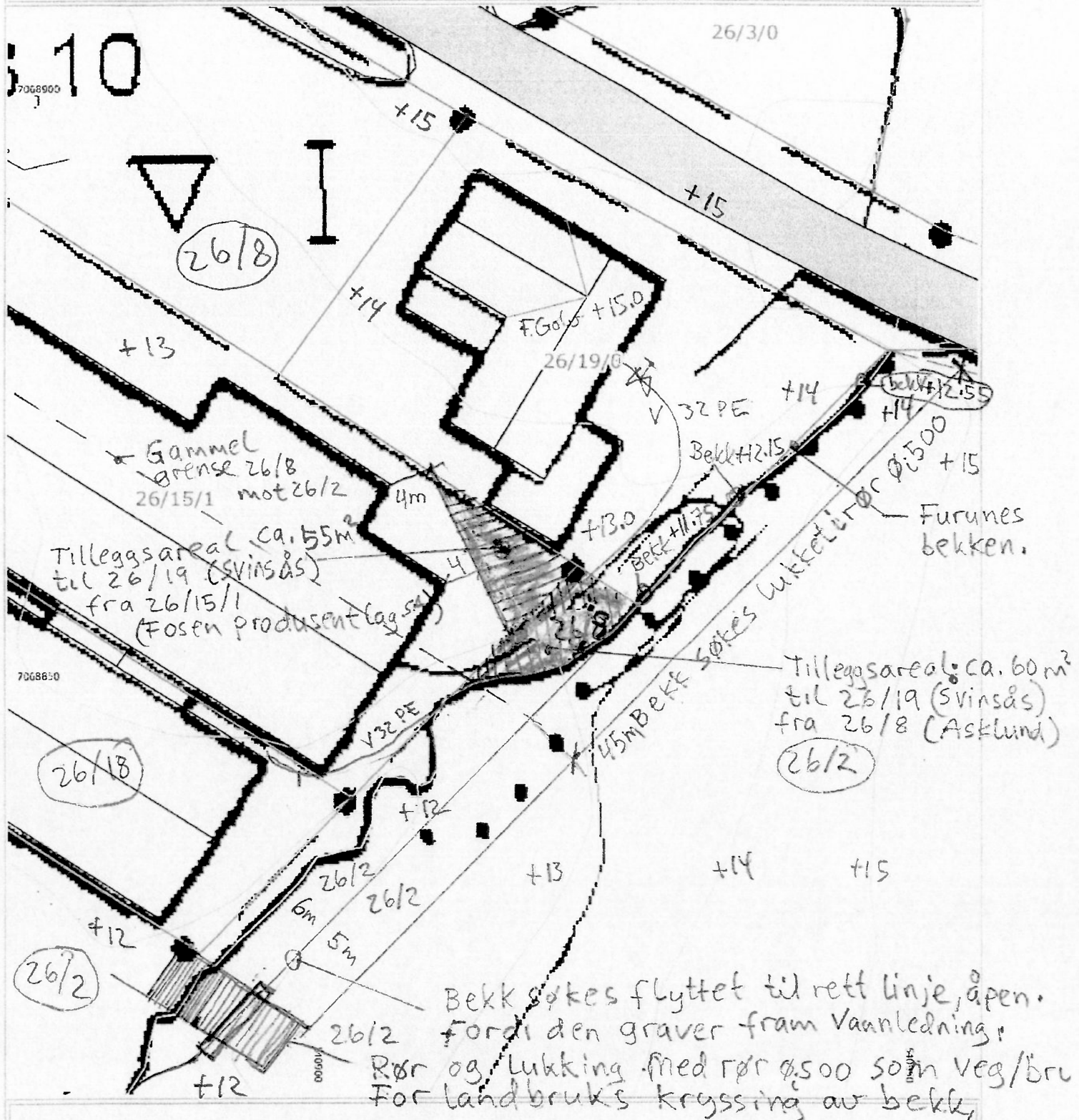
Eiendom: Gnr: 26 Bnr: 19 Fnr: 0 Snr: 0
 Adresse: 7160 BJUGN
 Hj.haver/Fester: Svinsås Eiendom AS



**BJUGN
KOMMUNE**

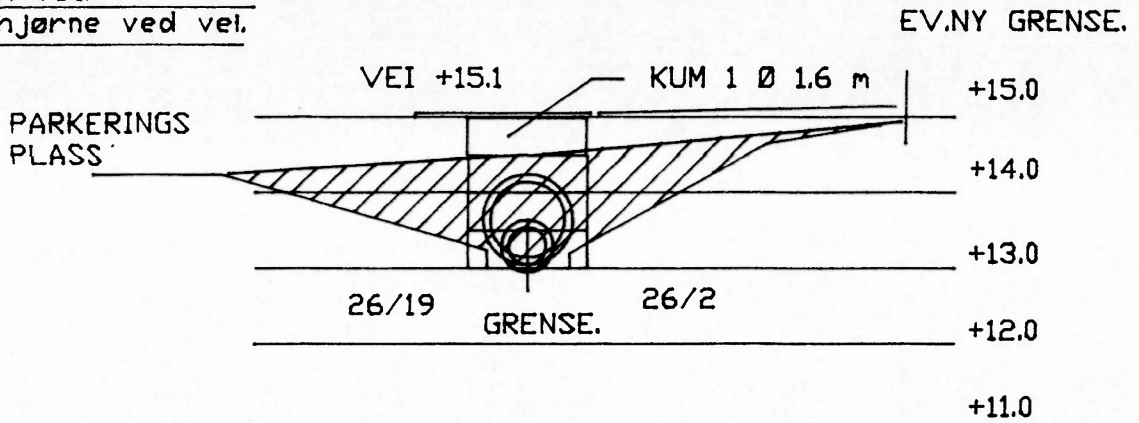
Dato: 15/10-2012 Sign: Svein Åge Svinsås

Målestokk
1:500

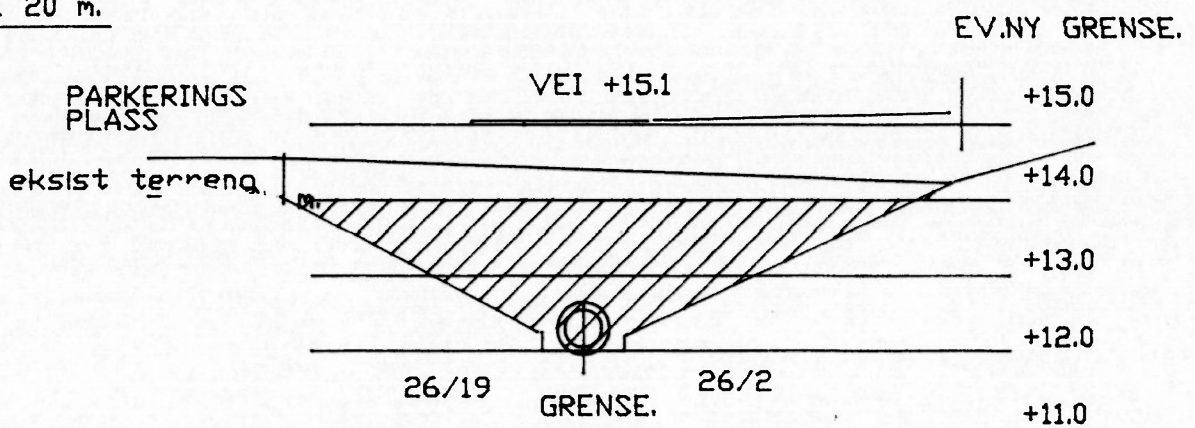


Det tas forbehold om at det kan forekomme feil på kartet, bla. gjelder dette eiendomsgrenser, ledninger/kabler, kummer m.m. som i forbindelse med prosjektering/anleggsarbeid må undersøkes nærmere.

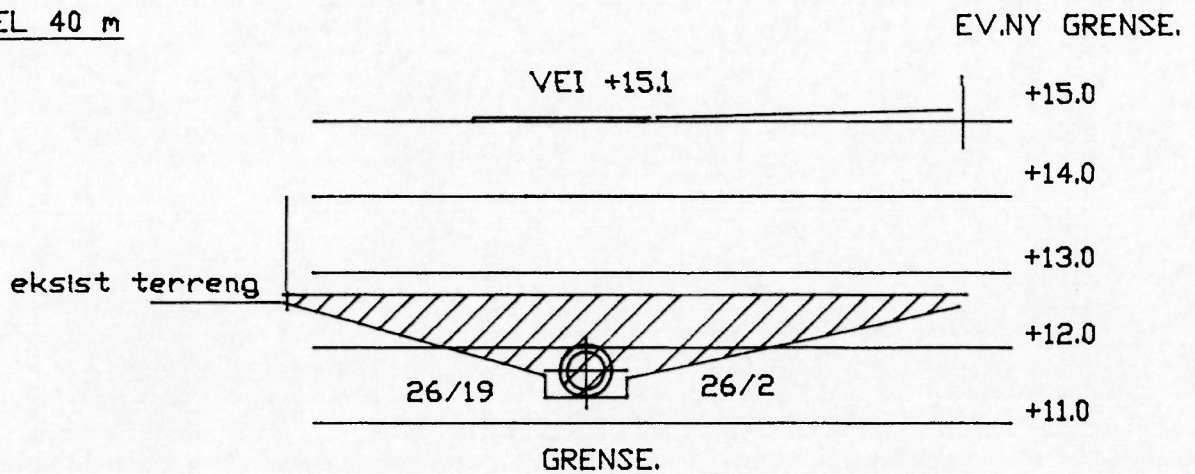
PEL 0 m ved
grensehjørne ved vei.



PEL 20 m.



PEL 40 m



FURUNES BEKKEN - TVERRPROFILER	29.10.11 / <i>Olav Knutsen</i>
BOLIG. FURUNES. GNR.26, BNR. 19.	Dato: <i>5.9.11</i>
FURUNESBEKKEN LUKKING AV 45 M LENGDE.	M&I: 1/100
SVINSÅS EIENDOM AS./ Svein Åge Svinsås	Tegn. nr. MEIESITU.DWG