

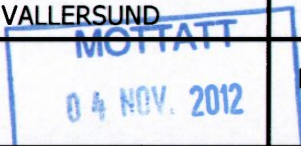



| | | | | | | |
|---|---------------------------------------|--------------------------|--|--------|---|--------|
|  | SITUASJONSKART | | | |  | |
| | Eiendom: | Gnr: 76 | Bnr: 8 | Fnr: 0 | | Snr: 0 |
| | | Adresse: 7167 VALLERSUND | | | | |
| Hj.haver/Fester: | DAHL TORILL, ASSERØY, 7167 VALLERSUND | | | | | |
| BJUGN KOMMUNE | Dato: 5/2-2013 | Sign: |  | | Målestokk 1:5000 | |



Det tas forbehold om at det kan forekomme feil på kartet, bla. gjelder dette eiendomsgrenser, ledninger/kabler, kummer m.m. som i forbindelse med prosjektering/anleggsarbeid må undersøkes nærmere.