

Avtale

mellom

Ørland kommune

og

**Kanallaget for Vikgrøfta
Kanallaget for Budeibekken**

1. Bakgrunn

Budeibekken og Vikgrøfta i Ørland kommune er to lukkede kanaler som strekker seg fra Hårberg, Vik og Rønne, og har felles utløp nord for Bruholmen. Kanalene fungerer som drenering for landbruksarealer.

Opprinnelig var Budeibekken og Vikgrøfta åpne kanaler med to separate utløp sør for Bruholmen. For å rasjonalisere driften av jordbruksarealene ble det på midten av 1970-tallet iverksatt planer for å lukke kanalene.

De opprinnelige planene gikk ut på lukke kanalene frem til riksveien, og beholde åpne separate utløp på sørsiden av RV 710 til Brekstadbukta. Samtidig som prosjektet ble igangsatt, ble det imidlertid iverksatt arbeid for å tilrettelegge området sør for riksveien til industriområde. Av hensyn til industriområdet og av hygieniske hensyn vedtok derfor kommunestyret den 2.12.1977 å lukke kanalene også på sørsiden av RV 710. Den 9.6.1978 vedtok kommunestyret å legge om utløpene slik at Budeibekken ble koblet sammen med Vikgrøfta og ført til felles lukket avløp nord for Bruholmen.

I ettertid har det vist seg at omleggingen av kanalene har medført problemer for eiendommene både oppstrøms og nedstrøms for FV 710 med gjentatte oversvømmelser. Det er på det rene at overvannsproblematikken har sammenheng med omleggingen av utløpene for Budeibekken og Vikgrøfta som ble gjort på 1970-tallet.

2. Tiltak

For om mulig løse problemet med overvann besluttet kommunestyret den 25.8.2011 å legge kanalløpet nedstrøms sammenkoblingspunktet for Budeibekken og Vikgrøfta i et nytt åpent løp, jfr vedlagte kart datert 13.12.13. Eksisterende kanalløp nedstrøms sammenkoblingspunktet kuttes ut som felles løp for Budeibekken og Vikgrøfta.

Ovennevnte tiltak benevnes heretter som «Tiltaket».

Tiltaket er godkjent av plan- og bygningsmyndighetene.

Kanallagene og grunneier har ikke noen form for ansvar for sikring av kanalen og fritas for eventuelt erstatningsansvar som følge av skader, både person- og materialskader, som følge av at kanalen legges i åpent løp.


7. Tvister

Eventuelle tvister mellom partene om tolkningen eller rettsvirkningen av avtalen, skal søkes løst gjennom forhandlinger. Dersom enighet ikke oppnås gjennom forhandlinger, skal tvisten avgjøres i de alminnelige domstoler.


Avtalen er utstedt i tre eksemplarer – ett til hver av partene.

Sted / dato




For Ørland kommune

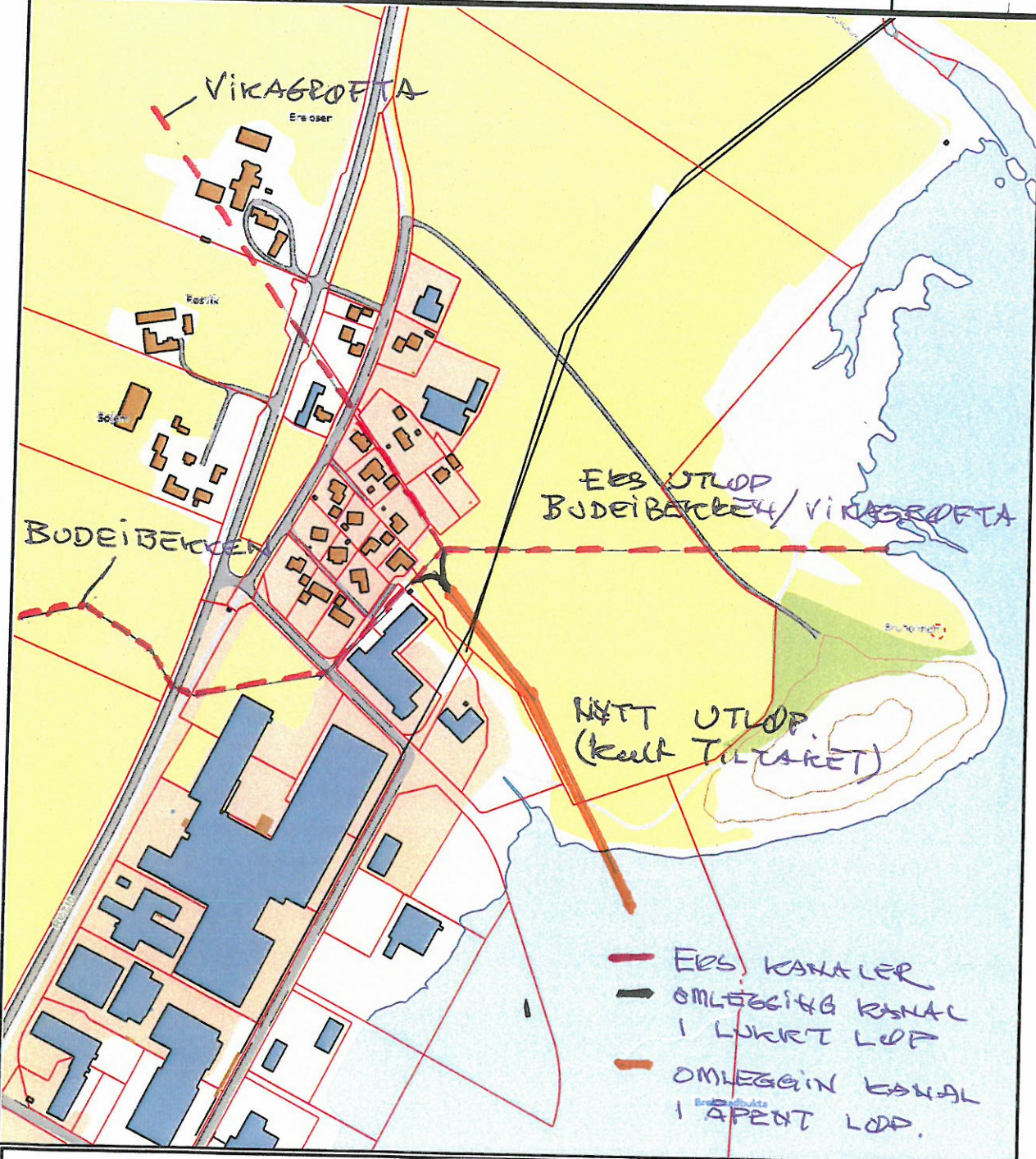


Arnt Olav Lund
For kanallaget Vikgrøfta



Jostein Grande
For kanallaget Budeibekken

	SITUASJONSKART					
	Eiendom:	Gnr: 0	Bnr: 0	Fnr: 0		Snr: 0
		Adresse:				
Hj.haver/Fester:	Utløp Vikagrøfta og Budeibekken					
ØRLAND KOMMUNE	Dato: 12/12-2013	Sign:			Målestokk 1:5000	



Det tas forbehold om at det kan forekomme feil på kartet, bla. gjelder dette eiendomsgrenser, ledninger/kabler, kummer m.m. som i forbindelse med prosjektering/anleggsarbeid må undersøkes nærmere.