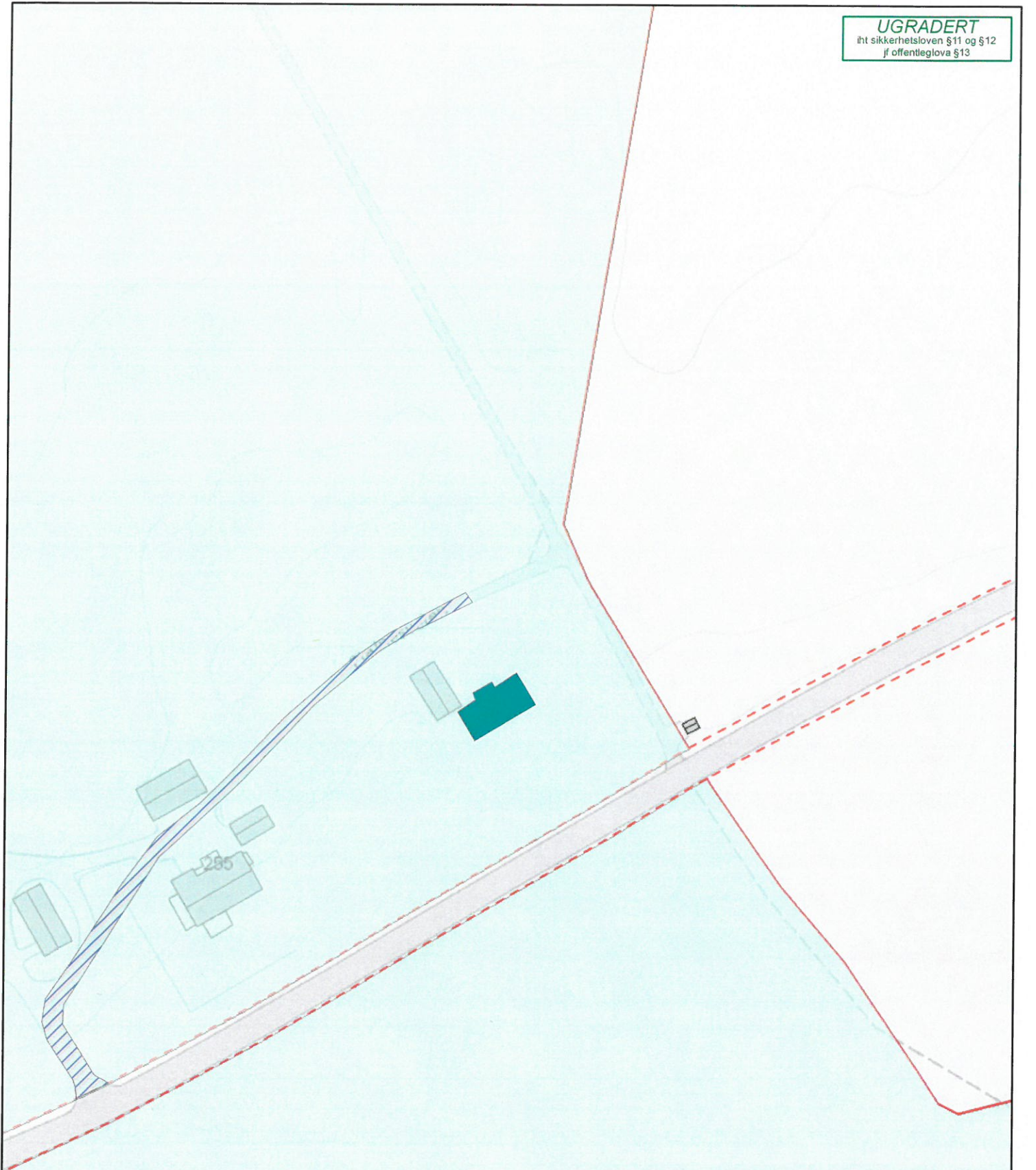


**UGRADERT**  
iht sikkerhetsloven §11 og §12  
jf offentliglova §13



**UGRADERT**  
iht sikkerhetsloven §11 og §12  
jf offentliglova §13

**Tegnforklaring**


-  Veirett
-  Ønskes fradelt
-  Gnr.65 bnr.3

 **FORSVARSBYGG**

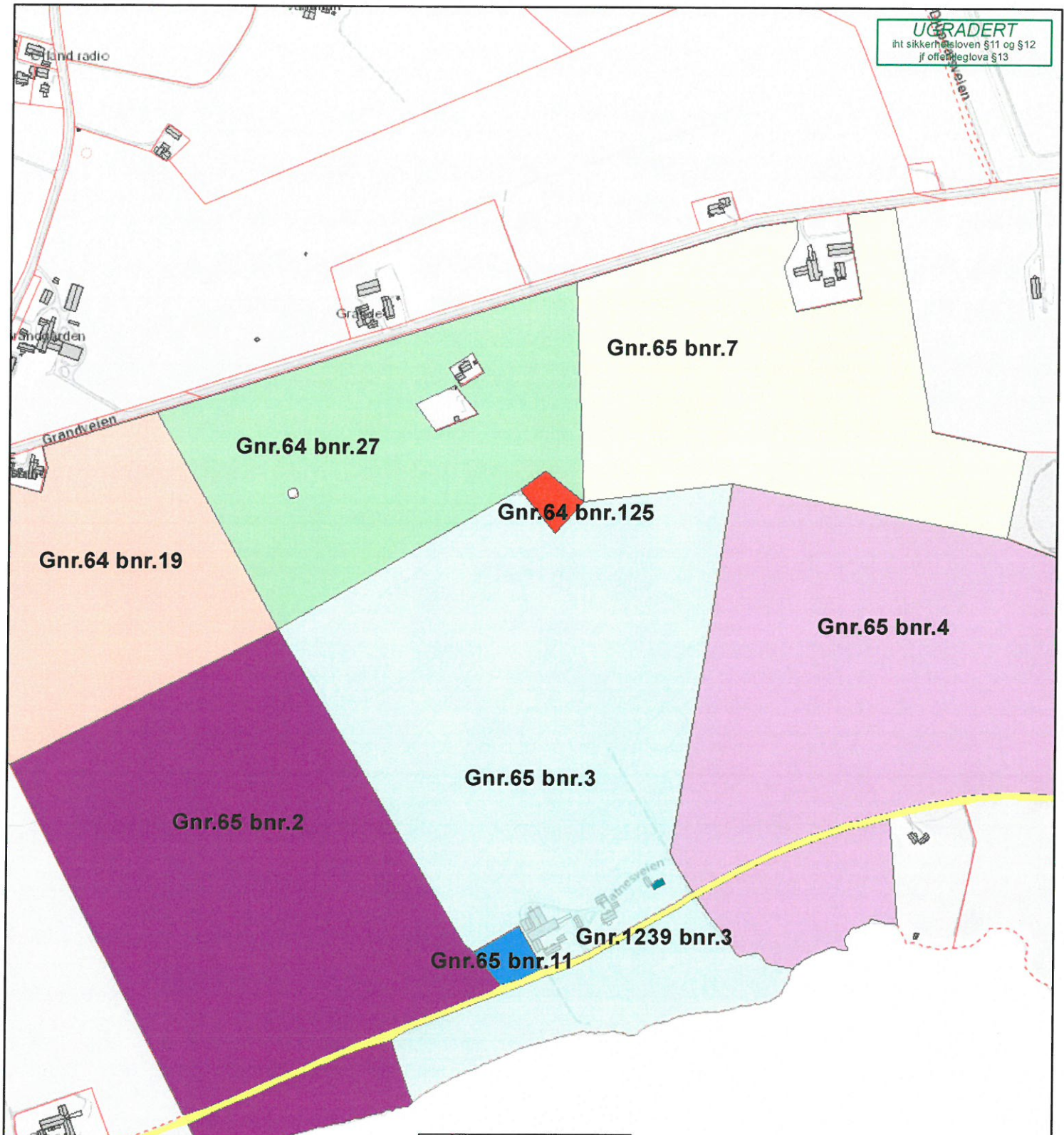
**Eiendomskart**  
162150 ØRLAND KAMPFLY  
Ørland kommune  
Region midt

Grunnkart:  
Norge digitalt  
SØF og miljø  
jevsir 03.04.2019

N  
1:1 018



**UGRADERT**  
iht sikkerhetsloven §11 og §12  
jf offentliglova §13



**UGRADERT**  
iht sikkerhetsloven §11 og §12  
jf offentliglova §13

### Tegnforklaring

-  Ønskes fradelt
-  Gnr.65 bnr.3
-  Gnr.1239 bnr.3
-  Gnr.64 bnr.125
-  Gnr.65 bnr.7
-  Gnr.64 bnr.27
-  Gnr.64 bnr.19
-  Gnr.65 bnr.4
-  Gnr.65 bnr.2
-  Gnr.65 bnr.11



### Eiendomskart

162150 ØRLAND KAMPFLY  
Ørland kommune  
Region midt

Grunnkart:  
Norge digitalt

SØF og miljø  
jevsir 03.04.2019



1:6 000

