

TEGNFORKLARING

Bebyggelse og anlegg(PBL§12-5 NR.1)

 Næringsbebyggelse(1300)



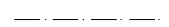

Samferdselsanlegg og teknisk infrastruktur (PBL §12-5 ledd 2)

 Kjøreveg(2010)

LNF-områder (PBL §12-5. ledd nr.5)

 Landbruksformål(5110)

Tegn og symboler

 Planens begrensning
 Formålsgranse
 Regulert senterlinje
 Avkjørsel

Basiskartet er tegnet med svak gråfarge


Kartopplysninger

Kilde for basiskart: Ambita infoland

Koordinatsystem: UTM sone 32 / Euref89
Høydegrunnlag: NN 2000

Kartmålestokk **1:2000**

Ekvidistanse 1 m



REGULERINGSPLAN ETTER PBL AV 2008

Grova landbruks-og næringsområde

Bjugn Kommune

Gnr 18 bnr 1

MED TILHØRENDE REGULERINGSBESTEMMELSER

Arealplan-ID: 50170149

Forslagstiller: Oddmund Groven AS
v/Espen Groven

Kartprodusent: Ambita infoland

SAKSBEHANDLING ETTER PLAN- OG BYGNINGSLOVEN

SAKS-NR.	DATO	SIGN.
----------	------	-------

Revisjon

Kommunestyrets vedtak:

3. gangs behandling

Offentlig ettersyn fratil

2. gangs behandling

Offentlig ettersyn fratil

1. gangs behandling

Kunngjøring av oppstart av planarbeidet

PLANEN UTARBEIDET AV: 

Forslag av: 17.04.2020

PLANNR.	TEGNR.	SAKSBEH.
---------	--------	----------