1

SITUASJONSKART

Eiendom:	Gnr: 14	Bnr: 170	Fnr: 0	Snr: 0
	Adresse: Vingsandveien 2, 7740 STEINSDALEN			
Hj.haver/Fester:				
OSEN KOMMUNE	Dato: 17/2-2020 Sign:			Målestokk 1:500

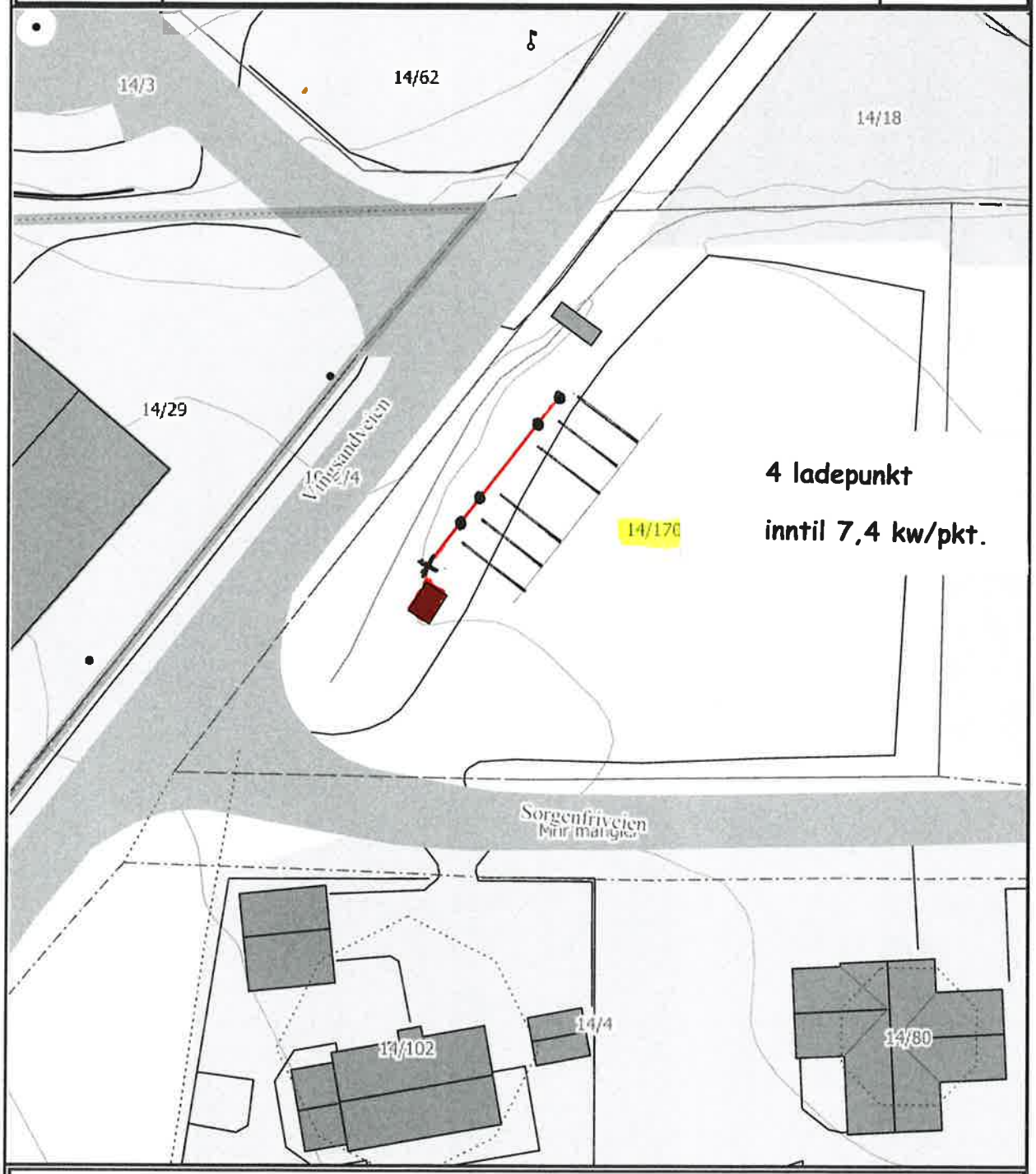

Det tas forbehold om at det kan forekomme feil på kartet, bla. gjelder dette eiendomsgrenser, ledninger/kabler, kummer m.m. som i forbindelse med prosjektering/anleggsarbeid må undersøkes nærmere.

2

SITUASJONSKART

OSEN KOMMUNE	Eiendom:	Gnr: 20	Bnr: 66	Fnr: 0	Snr: 0
		Adresse: Kjerkveien 14A, 7740 STEINSDALEN, med flere			
	Hj.haver/Fester:				
	Dato: 17/2-2020 Sign:				Målestokk 1:1000

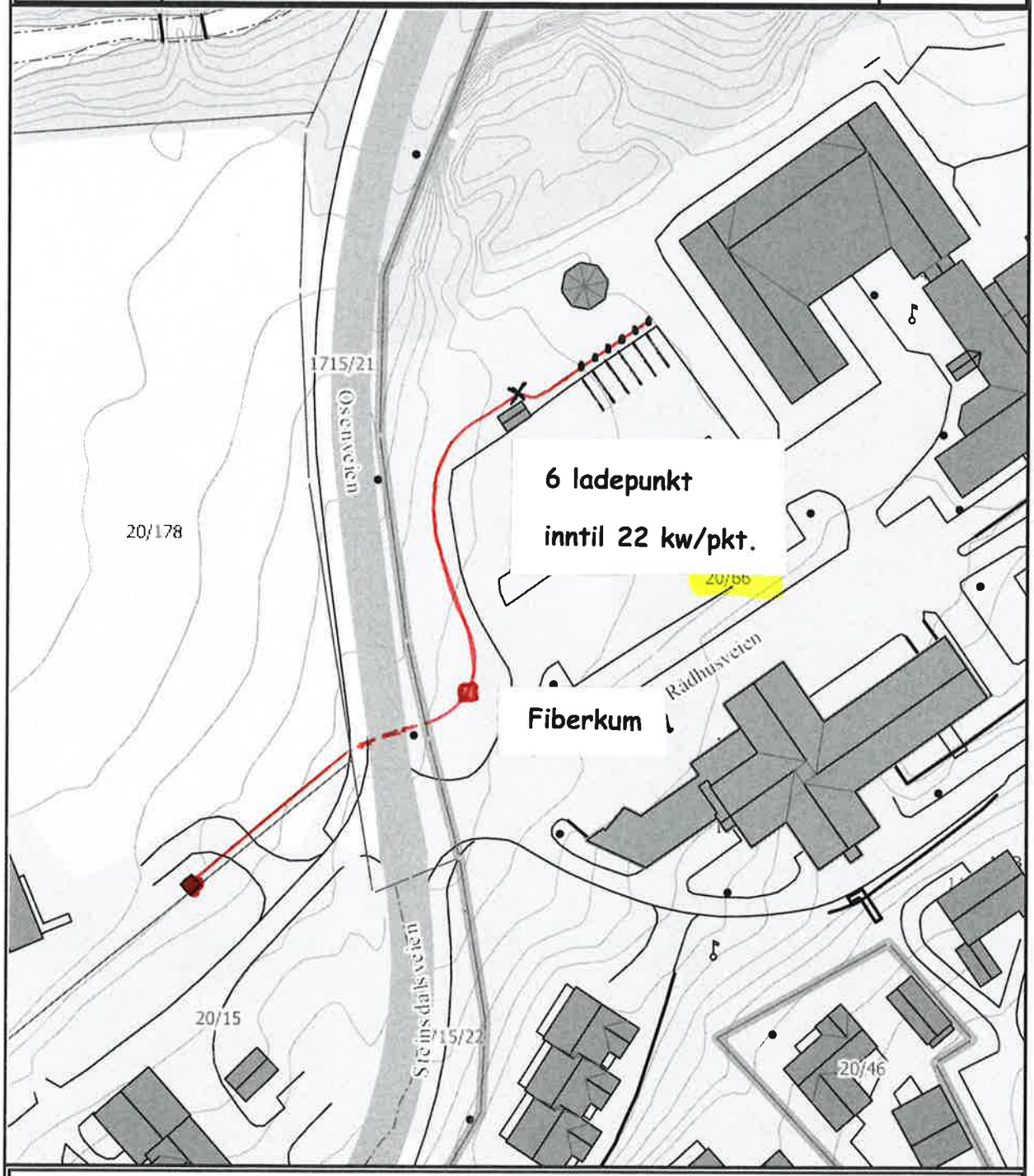

Det tas forbehold om at det kan forekomme feil på kartet, bla. gjelder dette eiendomsgrenser, ledninger/kabler, kummer m.m. som i forbindelse med prosjektering/anleggsarbeid må undersøkes nærmere.

3

SITUASJONSKART

Eiendom:	Gnr: 20	Bnr: 84	Fnr: 0	Snr: 0
	Adresse: Osenveien 42, 7740 STEINSDALEN, med flere			
Hj.haver/Fester:				
OSEN KOMMUNE	Dato: 17/2-2020 Sign:			Målestokk 1:500

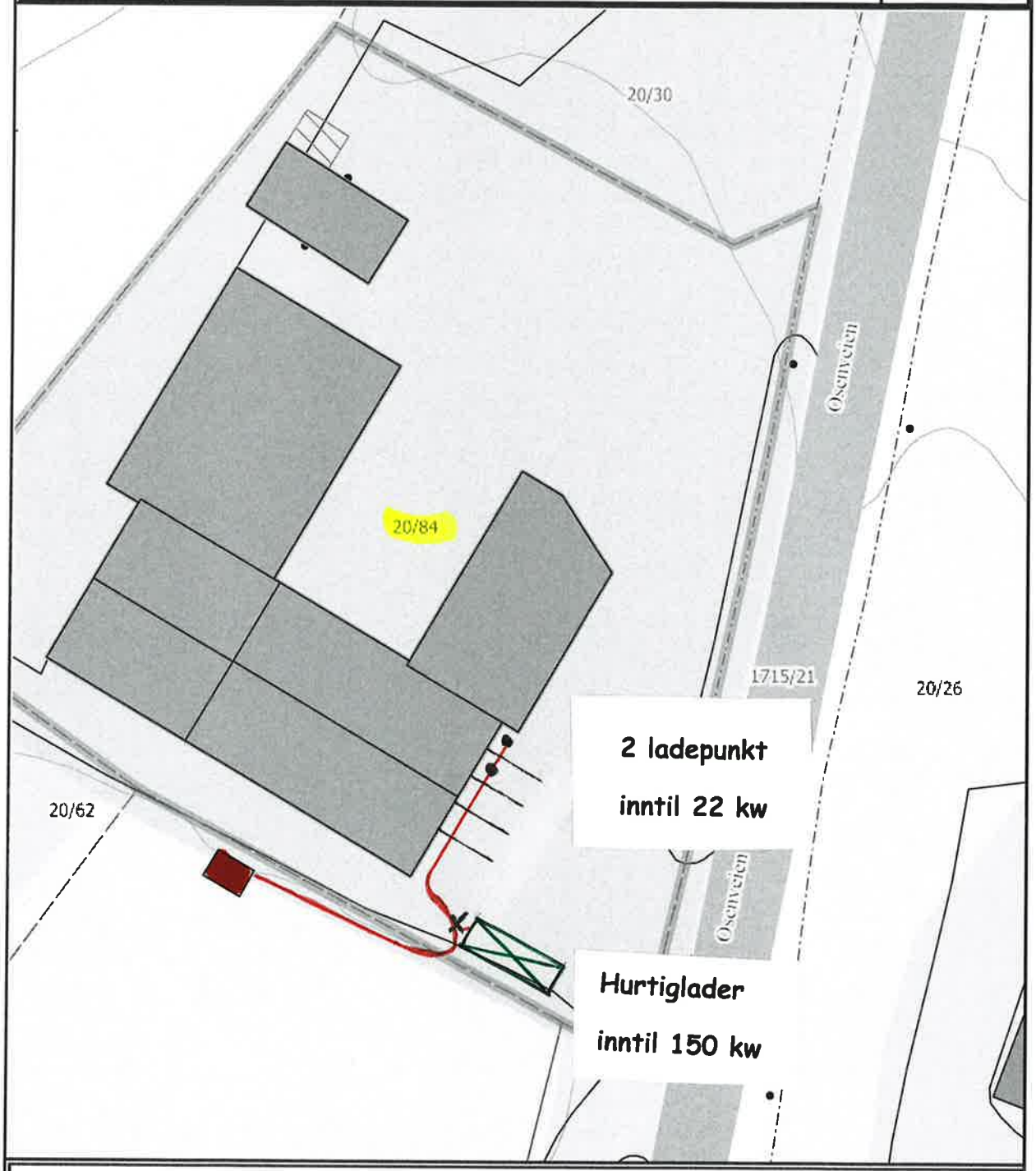

Det tas forbehold om at det kan forekomme feil på kartet, bla. gjelder dette eiendomsgrenser, ledninger/kabler, kummer m.m. som i forbindelse med prosjektering/anleggsarbeid må undersøkes nærmere.